

# ALSACE MEDIATEVALE

## Randonnée vélo

6 jours / 5 nuits / 5 jours de vélo



Superbe randonnée qui vous fera revivre l'époque médiévale... Une façon originale de découvrir les villages, les châteaux et les plus grands sites d'**Alsace** ! A bicyclette sur des petites routes qui courent à flancs de colline ou qui serpentent dans les vignes, vous traverserez de nombreux villages fortifiés qui ont su préserver un charmant décor médiéval (**Eguisheim, Riquewihr, Obernai, Barr, Dambach ...**), vous découvrirez des châteaux forts offrant des panoramas uniques sur la plaine d'Alsace (Haut-Koenigsbourg, Kaisersberg...), vous profiterez d'un climat privilégié permettant aux fleurs de toutes sortes de colorer et d'égayer les ruelles pavées des bourgs. Vous rencontrerez à **Turckheim** le dernier veilleur de nuit de France, vous dégusterez les vins savoureux d'un vigneron du pays à **Riquewihr** ou ailleurs. Vous traverserez le **Rhin** pour visiter la superbe citadelle de **Vieux Brisach** (en Allemagne) puis vous longerez le fleuve outre-Rhin en découvrant une succession de hameaux typiquement allemands dans le **Massif du Kayserstuhl**.



## PROGRAMME INDICATIF :

### JOUR 1 :

Accueil vers 18h à l'Hôtel à **Turckheim** (230m). Blottie au pied d'un prestigieux vignoble ensoleillé, cette charmante petite cité (une des plus jolies d'Alsace), ceinturée de remparts et hérissée de toitures anciennes, propose chaque soir un spectacle unique : vous pourrez faire le tour des remparts en compagnie du dernier veilleur de nuit de France. Ambiance mystérieuse assurée !!!

### JOUR 2 : Turckheim (230m) - Neuf-Brisach (110m)

Visite du magnifique village médiéval d'**Eguisheim**, tout rond, tout fleuri de lauriers roses et blancs et de géraniums. A travers vignes, vous atteindrez le village de Husseren-les-Châteaux, niché au pied des Trois Tours d'Eguisheim puis **Gueberschwihr** "l'aristocrate du vignoble" qui possède le plus riche clocher roman (XIIe siècle). On quittera alors les contreforts pour traverser la plaine d'Alsace à travers champs de maïs pour atteindre **Neuf-Brisach** près des rives du **Rhin** (ville-forteresse construite de toutes pièces par Vauban au début du XVIIIe siècle). Etape de 40km M : 200m.

▲ **40km, +200m de dénivelée**

### JOUR 3 : Neuf-Brisach (110m) – Châtenois (193m)

Traversée du Rhin pour rejoindre la ville de **Vieux Breisach** en **Allemagne** (magnifique ville située juste de l'autre côté du Rhin). Puis traversée des contreforts du **Kayserstuhl** aux superbes villages typiquement allemands, par des petites routes courant à travers vignes. Dans l'après-midi, traversée de la plaine maraîchère d'**Alsace** pour rejoindre les bourgs médiévaux alsaciens. Nuit en Hôtel familial dans une grosse maison de style purement alsacien à **Châtenois** (coquette petite ville qui fut une des rares à posséder une double enceinte fortifiée).

▲ **52km, +200m de dénivelée**

### JOUR 4 : Châtenois (193m) - Andlau (205m).

La ronde des villages médiévaux : superbe étape sur les contreforts alsaciens à travers vignes, forêts de châtaigniers et villages au charme incomparable : **Itterswiller** (superbement fleuri), **Dambach-la-Ville** (petite cité fortifiée possédant le plus grand vignoble d'Alsace), **Scherviller** (tout se passe le long de la rue principale traversée par une rivière : anciens lavoirs, passerelles, berges fleuries...), **Obernai**, cette bourgade enserrée dans ses anciens remparts aux maisons à colombages de toute beauté... Retour sur **Barr** en passant par le magnifique bourg d'**Ottrott**. Traversée de **Mittelbergheim** avec ses grosses maisons de vigneron et son Hôtel de Ville du XVIe siècle, un des plus beaux d'**Alsace**, puis étape dans la très belle ville d' **Andlau**, célèbre pour son abbaye. Nuit à Andlau.

▲ **60km, +600m de dénivelée**

### JOUR 5 : Andlau (205m) > Châtenois (193m)

Option : montée progressive au Mont Sainte-Odile (en option car pour l'atteindre, cela nécessite une montée de 8km). Clou de l'étape : le monastère au sommet d'un éperon de grès rose, entouré par un mur païen qui daterait peut-être des Celtes... A travers vignes, on va désormais traverser une calme vallée très verte pour rejoindre le Val de Villé au niveau de Thanvillé. Par une piste cyclable, on rejoindra Châtenois et notre hôtel très familial.

▲ **20km, +115m de dénivelée**


▲ **54km, +850m de dénivelée si Option Mont saint Odile**

### JOUR 6 : Châtenois (193m)- Turckheim (230m)

La ronde des villages médiévaux : **Kintzheim** et le spectacle de la Volerie des Aigles, **Ribeauvillé**, **Hunawihr** et son parc de réintroduction de la cigogne, **Riquewihr**, **Kaysersberg**...

Deux itinéraires possibles, l'un très facile axé sur la visite des villages, l'autre un peu plus soutenu avec la visite du château du **Haut-Koenigsbourg**, juché à 800 m (XIIe siècle). Il offre un point de vue imprenable sur la plaine d'Alsace. Fin de la randonnée en fin d'après-midi à **Turckheim**.

 **31km, +400m de dénivelée**

 **47km, +870m de dénivelée (option Haut de Koenigsbourg).**

**N.B :** Ce programme est donné à titre indicatif. L'itinéraire pourra être légèrement modifié en fonction des conditions climatiques ou d'aléas indépendants de notre volonté.

En cas de changement de catégorie d'hôtels, du fait de la défaillance de l'un de nos prestataires, vous en serez prévenus à l'avance. Ces changements ne donneront droit à aucune compensation financière.

### **FICHE PRATIQUE :**

**NIVEAU :** facile à moyen, de 15 à 20 km par jour, de 4 à 6 heures, de 400 à 600 mètres de dénivelée

**PORTAGE :** uniquement les affaires de la journée, un véhicule assure le transport de vos bagages d'un hébergement à l'autre

**GROUPE :** à partir d'un seul participant.

**HÉBERGEMENT :** hôtel \*\* et \*\*\* sélectionnés pour leur caractère gastronomique, confortables et sympathiques

**RENDEZ-VOUS :** le jour 1 à 18 heures à l'hôtel à Turckheim

**DISPERSION :** le jour 6 en fin d'après-midi à Turckheim

### **Départ possible entre le 01/03 et le 31/10**

Prix par personne : 690 €

Supplément haute saison (Juillet et Août) : 90€ / personne

Supplément 1 seul participant : 120 €

Supplément single : 190 €

Location de vélo VTC : 110 €

Vélo à assistance électrique : 195 €

Pour la location de vélos, veuillez nous indiquer vos tailles dans les commentaires.

### **LE PRIX COMPREND :**

- l'hébergement en 1/2 pension sauf le dîner du J1.
- le dossier liberté
- le transport des bagages
- les frais de réservation

### **LE PRIX NE COMPREND PAS :**

- les transports aller-retour jusqu'au lieu de rendez-vous et de dispersion
- l'assurance assistance et/ou annulation
- les boissons, les déjeuners
- les visites
- la location de vélo (possibilité de réservation à l'inscription)
- les frais d'inscription éventuels
- tout ce qui n'est pas indiqué dans le « prix comprend »

### **Frais d'inscription :**

Les frais d'inscription sont des frais administratifs. Ils sont applicables à chaque personne inscrite.

- pour toute inscription à plus de 90 jours du départ : pas de frais de dossier
- pour toute inscription de 89 à 30 jours du départ : 15 € par personne
- pour toute inscription à 29 jours ou moins du départ : 25 € par personne



### **EQUIPEMENT CONSEILLE :**

*(À adapter selon les saisons)*

- un sac à dos à armatures souples et muni d'une ceinture ventrale : 30 à 40 litres minimum (affaires de la journée : appareil photo, pique-nique du déjeuner, gourde, vivres de course, veste coupe-vent, pull, vêtement de pluie...);
- un grand sac plastique pour protéger le contenu du sac à dos ;
- deux sacoches latérales ou de guidon ;
- bagages transportés : ne prenez pas trop d'affaires (9 kg maxi/ pers.) et choisissez un sac de voyage (un seul sac par personne) souple qui ferme bien et facile à transporter ;
- une bicyclette (21 vitesses) : VTC (idéal pour cet itinéraire) ;
- une paire de chaussures de sport (type course à pied, baskets) ;
- chaussettes coton et (ou) laine. Les chaussettes "type bouclette" vous éviteront souvent l'échauffement prématuré des pieds ;
- une tenue de rechange confortable et une paire de chaussures légères pour l'étape ;
- tee-shirt coton ; chemise ou polo en coton ou Rhovyl + Modal ou Dunova ;
- un pull chaud en laine ou fourrure polaire (la fourrure polaire est très pratique : légère, elle sèche vite et conserve un fort pouvoir calorifique) ;
- une veste coupe-vent avec un capuchon (le Goretex ou Micropore sont les meilleurs tissus) ;
- une cape de pluie "cycliste" ;
- un pantalon ample en toile légère (coton ou coton polyester). Evitez les jeans qui sont relativement inconfortables ;
- un short ou un bermuda ; un cuissard avec peau de chamois ;
- un maillot de bain + une serviette ;
- un chapeau ; un foulard (pour se protéger le cou) ;
- une paire de lunettes de soleil ;
- une paire de gants de vélo ;
- crème protectrice pour la peau et les lèvres ; nécessaire de toilette minimum ;
- petite pharmacie personnelle : antalgique ; aspirine, Doliprane ; vitamine C ; élastoplaste, pansements adhésifs, double peau (Compeed) ; boules Quies ; plus vos médicaments personnels... ;
- pour les pique-niques : un bol plastique (bol hermétique type Tupperware) ; des couverts ; un gobelet ; un couteau pliant (type opinel) ;
- une gourde et/ ou une thermos (1 litre minimum) ;
- des vivres de course : fruits secs, chocolat, barres de céréales... ;
- une lampe de poche légère (de préférence frontale) ;
- des sachets plastiques pour classer et ranger vos affaires ;
- une pochette plastique étanche avec : la Carte Nationale d'Identité ou le Passeport (valide) ; le dépliant de votre assurance voyage reçu lors de votre inscription (si vous avez souscrit cette assurance) ou votre assurance personnelle ;
- argent : dépenses personnelles, caution pour le vélo, repas de midi, visites éventuelles, boissons au cours de la randonnée, si vous voulez manger le midi au restaurant lors de l'étape dans le Kayserstuhl ou faire la mini croisière sur le Rhin... ;

Facultatif : - un équipement photo (appareil photo + pellicules) ; une paire de jumelles ;

**EN VOITURE :**

Turckheim (230 m - Haut-Rhin - 68) est situé sur la D 11, au cœur du vignoble alsacien, à environ 5km de Colmar. Vous pouvez laisser votre véhicule dans une ruelle près de l'hôtel (gratuit) ou possibilité de laisser votre voiture sur le parking privé de l'hôtel des 2 Clefs - même propriétaire (10 €/jour à régler directement à l'hôtelier - il est conseillé de réserver au préalable). Demandez conseil à l'hôtelier. Carte Michelin N° 242 "Alsace et Lorraine". Carte IGN série verte au 1/ 100 000ème N° 31.

**EN TRAIN :**

Via la gare SNCF de Colmar (horaires à consulter auprès de la SNCF).

TGV en provenance de Paris > Strasbourg > Colmar...

Ligne TER Colmar > Turckheim (Ligne Colmar > Metzeral)

L'hôtel se trouve à 2 minutes de la gare de Turckheim.



**EN AVION :**

Aéroport de Mulhouse-Bâle à 45 minutes.

Aéroport de Strasbourg à 55 minutes.

## BIBLIOGRAPHIE :

- ✓ Le Guide du Routard : *Alsace - Vosges* - Edition Hachette
- ✓ Le Guide Vert : *Alsace - Lorraine* - Edition Michelin
- ✓ Guides Région : *Alsace* - Edition Le Petit Futé
- ✓ Guide : *Alsace* - Edition Gallimard
- ✓ *Les Tilleuls de Lautenbach* - Jean Egen - Edition Stock



## CARTOGRAPHIE :

- ✓ Carte IGN (Série bleue au 1 :25 000) n°3718 OT Colmar Kaysersberg
- ✓ Carte IGN (Série bleue au 1 :25 000) n°3716 ET Mont Saint Odile
- ✓ Carte IGN (Série bleue au 1 :25 000) n°3717 ET Sélestat Ribeauvillé



**NOTES PERSONNELLES :**



En cas de problème de dernière minute, appelez :

**en priorité au 04 90 09 06 06**

Si vous n'avez pas réussi à nous joindre à ce numéro, vous pouvez ensuite nous contacter

**au 07 77 08 14 68**