



Le Golfe du Morbihan et ses îles

FRANCE - BRETAGNE



Incontestablement, cette petite mer, formée d'un enchevêtrement de bras de mer enlaçant des îles, est l'un des plus beaux paysages de Bretagne. Nous avons l'occasion de visiter les plus belles îles du Golfe : l'île d'Arz et l'île aux Moines. Que nous le découvrons en bateau ou depuis l'un de ses rivages, le Golfe du Morbihan ne cesse de nous étonner par la diversité de ses paysages, selon la marée et les saisons. Ses conditions climatiques très agréables font de lui un lieu unique pour la faune et flore, et un refuge idéal pour les oiseaux migrateurs.



7 jours / 6 nuits
5 jours de randonnée



4 à 15 personnes



En étoile



★★



Hôtel



Code : 1301

LES POINTS FORTS :

- Le fond du golfe et sa réserve ornithologique
- La belle commune protégée d'Arradon, riviéra du Golfe
- 6 nuits en hôtel 3* idéalement situé à 500m du centre historique de Vannes
- L'île d'Arz, l'île aux Moines et d'autres îles plus secrètes




PROGRAMME JOUR PAR JOUR

JOUR 1 : VANNES

Accueil à l'hôtel à 18h. Installation à l'hôtel pour 6 nuits et présentation du séjour par notre accompagnateur.


JOUR 2 : PRESQU'ÎLE DE SENE - PORT DE SAINTE-ANNA

Traversée pour Barrac'h. Randonnée sur la presqu'île de Séné. Nous voyons la Maison Rose, l'icône du Golfe du Morbihan à l'extrémité de la presqu'île. Lors de cette journée, nous pouvons admirer et découvrir diverses espèces d'oiseaux. Aux amateurs d'ornithologie, ouvrez grand les yeux ! Nous allons également à la découverte du premier port de pêche du Golfe : le port de Sainte-Anna. De l'ouest de l'île jusqu'à Moustérian, nous découvrons le "pays des sinagots", un territoire alliant paysages marins et campagne environnante. Nous partons à la découverte d'un patrimoine naturel entre terre et mer.

 4 à 5h de marche, +50m/-50m de dénivelée


JOUR 3 : PORT NAVALO - PRESQU'ÎLE DE RHUYS

Traversée jusqu'à Port Navalo. Nous entamons un circuit côtier le long des pointes du Golfe autour d'Arzon jusqu'à l'embouchure du Golfe. De pointe en pointe, oiseaux, bateaux, fleurs, rochers, marées composent des tableaux sans cesse changeants. Transfert retour.

 4 à 5h de marche, +50m/-50m de dénivelée


JOUR 4 : ILE D'ARZ

Traversée pour l'île d'Arz (15 mn). Cette île, plus sauvage que l'île aux Moines, est un bonheur de paysages contrastés, de petits chemins étonnants et de découvertes surprenantes comme la pointe de Béluré, les parcs ostréicoles, sans oublier le bourg. Traversée retour.

 4 à 5h de marche, +50m/-50m de dénivelée


JOUR 5 : ILE AUX MOINES

Traversée pour l'île aux Moines (30 min). Baptisée "la perle du Golfe", nous sommes séduit par les maisons basses de pêcheurs et la végétation luxuriante, en passant par les pointes de Brouel, du Trec'h et le bourg. Traversée puis transfert retour.

 4 à 5h de marche, +80m/-80m de dénivelée

JOUR 6 : PORT BLANC - RIVIERE DE VANNES - PORT ANNA - PRESQU'ILE DE CONLEAU

Transfert vers Port Blanc. Randonnée dans la partie la plus riante du Golfe : Port Blanc, châtaigner multi-centenaire de Mané Moustran, Arradon et ses belles demeures, jusqu'à l'embouchure de la rivière de Vannes : belles vues sur Port Anna et la presqu'île de Conleau. Transfert retour.

 4 à 5h de marche, +50m/-50m de dénivelée

JOUR 7 : VANNES

Fin du séjour après le petit déjeuner.



IMPORTANT ITINÉRAIRE :

- Les durées de nos randonnées sont données à titre indicatif. Elles peuvent varier en fonction de plusieurs éléments lors du déroulé de notre séjour (niveau des participants, météo, état du terrain, etc...). Les durées de transfert peuvent aussi fluctuer en fonction des conditions climatiques et de l'état des routes.
- Le programme a été établi selon les derniers éléments connus lors de sa rédaction et peut être sujet à des modifications dans un souci de qualité. De plus, des situations indépendantes de notre volonté peuvent modifier le déroulement de votre séjour (météo, routes coupées, vols annulés ou retardés, grèves, fêtes locales...). Nos guides feront de leur mieux pour s'adapter à ces aléas, avec leur expérience et leur professionnalisme. Votre satisfaction et votre sécurité sont les éléments qui prédominent dans ces décisions de modification.
- En cas de nombre insuffisant de participants, nous pouvons être amenés à annuler un séjour jusqu'à 3 semaines avant le départ. Nous anticipons au maximum cette prise de décision, parfois à 5-6 semaines de votre départ, afin de vous permettre de vous organiser au mieux. Si vous vous rendez au point de RV du séjour en transport en commun, nous vous recommandons d'éviter les tarifs non modifiables - non remboursables tant que le départ n'est pas confirmé, ou de prévoir une assurance annulation auprès des compagnies de transport.

PERSONNALISER SON VOYAGE :

Un séjour similaire existe aussi en formule liberté. Cliquez sur ce lien pour en savoir plus :

[SLe Golfe du Morbihan et l'île d'Houat en liberté](#)



FICHE PRATIQUE

NIVEAU PHYSIQUE :

➤ **Marcheur Régulier**

Pour marcheur motivé, en forme, pratiquant une activité physique variée et régulière.
4 à 5h de marche par jour en moyenne avec peu de dénivelée

NIVEAU TECHNIQUE :

Randonnées littorales. Aucune difficulté technique.

ENCADREMENT :

Accompagnateur connaissant bien le golfe du Morbihan.

HÉBERGEMENT :

Hôtel 3* moderne situé à 900m de la gare de Vannes et à 100m du centre-ville historique de Vannes.
Les chambres à partager (à deux lits) ont un lit de 120 cm et un lit de 90cm.

RESTAURATION :

En pension complète avec pique-nique le midi. Dîners à l'hôtel ou dans des restaurants dans le centre-ville de Vannes.

TRANSPORT DES BAGAGES :

Nous portons uniquement vos affaires de la journée.

GROUPE :

De 4 à 15 participants.

RENDEZ-VOUS :

A 18h à l'hôtel de Vannes.

DISPERSION :

Après le petit-déjeuner à Vannes.



MOYENS D'ACCÈS :



PARKING

- L'hôtel dispose d'un parking de 16 places (15€ / jour) à payer sur place.
- Parking payant / couvert / gardé en centre-ville, place de la République ou place du Centre.
- Parking gratuit non surveillé : parking du Palais des Arts.



EN TRAIN

Gare SNCF de Vannes

DATES ET PRIX

INFORMATIONS DATES ET PRIX :

Privilèges Chemins du Sud

Pour plus de détails concernant vos remises, et pour les villes et dates des Salons, vous pouvez consulter notre page : www.cheminsdusud.com/remises-privileges

Remise fidélité -5%

Afin de vous remercier de votre fidélité, nous vous accordons une remise de 5%, appliquée dès votre 3ème séjour (les inscriptions faites via une autre agence comptent aussi !).

Cette remise vous sera attribuée systématiquement pour tous les séjours suivants, et sans durée de validité imposée. Elle est appliquée rétroactivement si elle a été oubliée sur un séjour réservé !

Remise FFRandonnée – remise -5%

Afin d'encourager le développement de la randonnée sur notre territoire et la protection de l'environnement, Chemins du Sud offre une remise de 5% sur tous nos séjours, à tous les adhérents licenciés de la Fédération Française de la Randonnée.

Remise Salons – remise -5%

Chemins du Sud a un stand sur plusieurs salons du Tourisme en France et en Belgique. Réduction de 5% accordée sur tous nos séjours, pour toute personne nous rendant visite à notre stand. Utilisation de cette remise une fois par Salon, sans obligation d'achat sur place : pas de durée limitée pour l'utiliser.

Remise Groupes constitués – remise -8% à -18%

La réduction varie selon le nombre de participants. Que ce soit en formule Liberté ou avec un de nos accompagnateurs, partez entre amis ou avec votre club de randonnée, en groupe privatisé, à la date de votre choix.

NOTRE PRIX COMPREND :

- L'hébergement en pension complète du dîner du J1 au petit déjeuner du J7
- Les traversées maritimes
- Les transferts de personnes
- L'encadrement par un accompagnateur connaissant bien la région

NOTRE PRIX NE COMPREND PAS :

- Le trajet aller-retour depuis votre domicile
- Les boissons et dépenses personnelles
- Les visites
- Les assurances
- Les frais d'inscription éventuels
- D'une façon générale, tout ce qui n'est pas indiqué dans "Le prix comprend"

FRAIS D'INSCRIPTION :

Les frais d'inscription sont des frais administratifs. Ils sont applicables à chaque personne inscrite.

- Pour toute inscription à plus de 90 jours du départ : pas de frais d'inscription.
- Pour toute inscription à partir de 90 jours du départ : 15€ / personne.

EN OPTION :

Supplément chambre individuelle (sous réserve de disponibilité) : 245€ en avril et fin septembre, ou 275€ (de mai à mi juin, et mi septembre), ou 315€ (de fin juin à fin août).



ÉQUIPEMENT CONSEILLÉ

BAGAGES :

L'ensemble de vos affaires doit être réparti dans deux sacs :

- ✓ 1 sac à dos 35/40 litres à armature souple et muni d'une ceinture ventrale, pouvant contenir les vivres de la journée, la gourde, un vêtement de pluie, l'appareil photos ...
- ✓ 1 sac de voyage souple pour les affaires de la semaine (attention, il ne doit pas dépasser 15 kg).

VÊTEMENTS :

Vos vêtements de marche (la liste doit être adaptée en fonction de la saison)

- ✓ de bonnes chaussures de randonnée (semelles cramponnées, chaussures pas forcément montantes, mais dans lesquelles vous vous sentez bien et que vous avez déjà utilisées),
- ✓ une paire de chaussures légères pour le soir (cela pourra être une paire de chaussures de sport qui pourra remplacer celle de randonnée en cas de douleurs aux pieds),
- ✓ chaussettes de sport ou de randonnée,
- ✓ pantalon de toile (séchage rapide),
- ✓ short ou jupe,
- ✓ pull ou veste polaire,
- ✓ tee-shirts ou chemises légères,
- ✓ une veste imperméable (type Goretex),
- ✓ cape de pluie ou poncho (qui protégera aussi le sac à dos)
- ✓ un chapeau et des lunettes de soleil,
- ✓ un bonnet,
- ✓ une paire de gants légers et un sur-pantalon imperméable (de l'automne au printemps),
- ✓ un maillot de bain et une petite serviette de bain,
- ✓ tenue de rechange confortable pour le soir.

MATÉRIEL :

- ✓ paire de lunettes de soleil (toute saison),
- ✓ crème de protection solaire,
- ✓ 1 ou 2 gourdes de 1 litre,
- ✓ pour le pique-nique: couteau de poche, couverts, gobelet, boîte hermétique en plastique type Tupperware (à la place d'une assiette, très pratique notamment pour y ranger ses couverts), 1 serviette de table,
- ✓ affaires de toilette,
- ✓ petite pharmacie personnelle (désinfectant et pansements, crème protectrice pour les lèvres, bandes adhésives contre les ampoules, double peau type Compeed, vos médicaments habituels),
- ✓ papier hygiénique, mouchoirs,
- ✓ 1 paire de lunettes de vue de rechange (ou des lentilles),
- ✓ 2 ou 3 sacs plastiques pour les restes des pique-niques,
- ✓ lampe torche ou lampe frontale,
- ✓ Autres équipements facultatifs : bâtons de marche (conseillé), 1 paire de jumelles, appareil photos ...

PHARMACIE :

- ✓ Vos médicaments habituels
- ✓ Médicaments contre la douleur : paracétamol de préférence
- ✓ Médicaments contre les troubles digestifs (facultatif)
- ✓ Bande adhésive élastique en 5 ou 8cm de large x 2,5m (facultatif)
- ✓ Jeux de pansements adhésifs + compresses désinfectantes
- ✓ Double peau type Compeed

FORMALITÉS

FORMALITÉS :

➤ Durant le séjour, vous devez être en possession de votre carte d'identité en cours de validité ou passeport, de votre carte vitale, du numéro de contrat et numéro de téléphone de votre assurance personnelle (en cas de non souscription à notre assurance).

ASSURANCES :

A l'inscription, vous pouvez souscrire une assurance assistance rapatriement et/ou annulation qui s'ajoute au prix du séjour.

- Assurance annulation : 3% du montant du dossier (elle comprend le remboursement des sommes retenues en cas d'annulation avant votre départ).
- Assurance assistance rapatriement : 2% du montant du dossier.
- Assurance annulation - rapatriement : 4% du montant du dossier.

Textes complets des assurances envoyés systématiquement avec nos emails de paiement d'acompte, et consultables lors de votre réservation en ligne (Document d'Information sur le Produit d'Assurance).

INFORMATIONS DESTINATION

GÉOGRAPHIE :

C'est une petite mer intérieure, fermée par la presqu'île de Rhuys, qui couvre quelque 100 km² (21 km de long et 5 km de large). Un étroit passage, où les courants sont violents, permet la communication avec l'océan. On y compte 300 îles dont une trentaine est habitée. La beauté de ses côtes découpées fait du golfe du Morbihan un lieu touristique renommé. Des milliers d'hectares de rochers, de plages, d'herbiers, de salines abritent près de 150 000 oiseaux d'eau : échasses, aigrettes garzettes, harles huppées, mouettes, goélands, etc...

Climat tempéré océanique influencé par les courants et vents marins. Faibles variations diurnes et saisonnières des températures.



NOUS CONTACTER



Notre agence est ouverte du Lundi au Vendredi de 9h à 18h30, et le Samedi de 9h à 17h
En cas de problème de dernière minute, appelez :
au **04 90 09 06 06** ou sur notre téléphone d'urgence au **07 77 08 14 68 (7j/7 24h/24)**



infos@cheminsdusud.com



57 rue François Gernelle BP 155
84 120 PERTUIS

Notre agence est ouverte du Lundi au Vendredi de 9h à 18h30, et le Samedi de 9h à 17h



[http://](http://www.cheminsdusud.com)

www.cheminsdusud.com

Dernière mise à jour : 05/12/2024