



Portugal, Traversée des Côtes d'Algarve

PORTUGAL - AUTRES RÉGIONS



L'Algarve ne cessera de vous émerveiller. Avec ses 3 côtes très différentes les unes des autres, le Sotavento à l'est avec ses îles-barrière, ses longues plages et son climat subtropical, le Barlavento avec ses criques et ses villages blancs, et enfin la côte vicentina, à l'ouest avec ses falaises et cordons dunaires, cette région côtière du sud du Portugal offre une multitude de sentiers de randonnée dans une nature intacte.



8 jours / 7 nuits
5 jours de randonnée



5 à 15 personnes



Semi-itinérant



★★



Hôtel - Chambres
d'hôtes



Code : 1549

LES POINTS FORTS :

- Les sentiers côtiers du parc naturel de la Ria Formosa
- La découverte du centre historique de Faro
- La randonnée le long des falaises sauvages du parc naturel de la côte Vicentine
- Le marché aux poissons d'Olhao




PROGRAMME JOUR PAR JOUR

JOUR 1 : FARO

Arrivée à l'aéroport de Faro. Accueil et transfert vers l'hôtel au centre de Faro. Selon l'heure d'arrivée, découverte des ruelles du centre historique, du chemin des remparts qui longe la marina et la lagune. Nuit au centre de Faro.


JOUR 2 : FARO - OLHAO - RIA FORMOSA - FARO

Train vers Olhao. Le marché aux poissons de Olhão, au bord la lagune, est le plus important d'Algarve et ses étals méritent un détour avant d'aller prendre le bateau-navette pour les îles-barrière du Parc naturel de la Ria Formosa. Lagune, bancs de sable et îles-barrières constituent un écosystème unique entre terre et mer, vivant au rythme des marées. La marche sur la longue plage de l'île de Culatra mène jusqu'au phare et au village de Farol, le point le plus septentrional du Portugal ; ces petits villages de pêcheurs sont constitués de maisonnettes, les pieds dans le sable. Pas de goudron, pas de voiture, ces petites îles, pourtant proches du continent, semblent vivre à une autre époque. Retour en bateau-navette puis train vers Faro. Nuit à Faro.

 2 à 3h de marche, 8.5 km, peu de dénivelé


JOUR 3 : FARO - TAVIRA - FARO

Depuis la gare typique de Faro, le petit train régional mène à Tavira, l'une des plus belles cités d'Algarve. Tavira est le témoin de la riche histoire de l'Algarve. Vous vous rendez au marché où vous pourrez acheter un pique-nique avant de randonner sur les étiers et cristallisoirs des salines fréquentés par de nombreux oiseaux. Après le village de Santa Luzia, la « capitale du poulpe », une passerelle puis un cordon dunaire mène à la longue plage de Barril sur l'île de Tavira. Après une pause à la plage, l'itinéraire continue par un chemin qui traverse les vergers d'orangers, citronniers ou avocatiers jusqu'à la gare de Tavira. Retour en train vers Faro. Nuit à Faro.

 4h de marche, 16 km, peu de dénivelé


JOUR 4 : FARO - CRIQUE DU BARLAVENTO - SAGRES

Train vers Lagos. Un taxi vous mène ensuite au départ de la randonnée, sur la côte sud de la pointe de l'Algarve. De crique en crique, en longeant les falaises ou en traversant des landes ou des garrigues couvertes de plantes aromatiques, les sentiers de pêcheurs mènent jusqu'à la ville de Sagres, fréquentée par les pêcheurs, surfeurs et voyageurs. Le port de Baleira, jadis baleinier comme son nom l'indique, mérite un détour. Nuit à Sagres.

 3h de marche, 15 km, +250m/-250m de dénivelé

JOUR 5 : SAGRES - CARRAPATEIRA - SAGRES


Transfert vers Carrapateira. Randonnée dans le parc naturel de la côte Vicentine, dans le vallon de Carrapateira puis dans les collines couvertes de cistes, de pins et de romarin, avant de rejoindre le littoral sauvage, en longeant la rivière de Bordeira, puis les plages ou les falaises ocre ; l'Atlantique dans toute sa splendeur. Carrapateira, petit village de pêcheurs et de surfeurs, mérite une halte et une visite éventuelle de son musée de la Terre et de la Mer. Transfert retour vers Sagres. Nuit à Sagres.

 4h de marche, 11.5 km, +200m/-200m de dénivelé



JOUR 6 : SAGRES - CAP ST VINCENT- SAGRES

Transfert en taxi à Vila do Bispo pour une randonnée au milieu de landes multicolores ou au bord de falaises impressionnantes jusqu'au cap Saint-Vincent et à la pointe de Sagres, où la visite de la forteresse s'impose. C'est de là, à la proue de l'Europe, qu'Henri le Navigateur aurait pensé et planifié les explorations maritimes portugaises vers les autres continents. Nuit à Sagres.

 4 à 5h de marche, 13 km, +150m/-250m de dénivelé

JOUR 7 : SAGRES - LAGOS - FARO

Transfert vers Lagos. Vous pouvez prendre du temps pour visiter la ville de Lagos. Les ruelles piétonnes couvertes de pavés noir et blanc en mosaïque mènent aux placettes ombragées par les jacarandas et aux monuments emblématiques de Lagos. Vous pouvez aussi opter pour aller à pied vers la Ponta da Piedade, un véritable monument géologique avec ses criques, grottes et arches de calcaire, ou préférer une sortie en bateau ou kayak (à réserver sur place sur la marina en fonction de la saison). Retour vers Faro en train. Nuit à Faro. Nuit à Faro.

JOUR 8 : FARO

Transfert à l'aéroport et fin du séjour.

IMPORTANT ITINÉRAIRE :

- Les durées de nos randonnées sont données à titre indicatif. Elles peuvent varier en fonction de plusieurs éléments lors du déroulé de notre séjour (niveau des participants, météo, état du terrain, etc...). Les durées de transfert peuvent aussi fluctuer en fonction des conditions climatiques et de l'état des routes.
- Le programme a été établi selon les derniers éléments connus lors de sa rédaction et peut être sujet à des modifications dans un souci de qualité. De plus, des situations indépendantes de notre volonté peuvent modifier le déroulement de votre séjour (météo, routes coupées, vols annulés ou retardés, grèves, fêtes locales...). Votre satisfaction et votre sécurité sont les éléments qui prédominent dans ces décisions de modification.

PERSONNALISER SON VOYAGE :

Ce séjour existe aussi en formule Accompagné, cliquez sur ce lien pour en savoir plus : [Portugal, l'Algarve, de Faro au Cap Saint Vincent](#)

Un autre séjour existe au Portugal en formule Liberté : [Le chemin Portugais par la voie côtière : de Porto à Santiago de Compostela](#)



FICHE PRATIQUE

NIVEAU PHYSIQUE :

➤ Marcheur Régulier

Pour marcheur motivé, en forme, pratiquant une activité physique variée et régulière.

NIVEAU TECHNIQUE :

Sentiers côtiers avec de longues sections sur terrains sablonneux et caillouteux, alternant avec des chemins de terre.

ENCADREMENT :

Vous randonnez en autonomie, sans accompagnateur.

TOPOGUIDE :

Votre topo (dossier de voyage) vous sera envoyé par courrier environ 2 à 3 semaines avant votre départ : il récapitulera les contacts utiles et le détail de votre programme jour par jour, ainsi que les points de RV et d'accès à vos hébergements. Votre questionnaire de satisfaction y sera aussi présent. Un seul topo est imprimé et envoyé par groupe. Possibilité d'envoi de plusieurs topos (avec supplément). En cas de réservation de dernière minute ou d'adresse à l'étranger, votre topoguide sera envoyé au premier hébergement de votre séjour et vous sera remis à votre arrivée sur place.

Deux formats de documents de voyages peuvent vous être proposés :

- Notre application mobile, qui vous assistera durant tout le voyage, regroupant au même endroit le descriptif des itinéraires, vos hébergements, les cartes détaillées, les rendez-vous...
- Une pochette de voyage, comprenant : carte, topo de randonnées, étiquettes pour vos bagages, fiche pratique.

HÉBERGEMENT :

En hôtels 2* et 3* en chambre double (ou triple).

- 4 nuits en hôtel 3* à Faro
- 3 nuits en Guest House à Sagres ou en l'hôtel 3* ou équivalent

TRANSPORT DES BAGAGES :

Les jours de randonnée, vous ne porterez que vos affaires de la journée. Vous devrez porter vos bagages pour l'accès au train, ainsi que de la gare de Faro à l'hôtel.

TRANSFERTS :

Trajets en train et en taxi.

Jour 1 : 20 min de transfert en taxi (inclus)

Jour 2 : 1h de bateau (2€/trajet/pers) + 40 min de train (en supplément environ 3,50€/trajet/pers)

Jour 3 : 1h10 de train (en supplément environ 3,50€/trajet/pers)

Jour 4 : 2h de trajet en train et taxi (inclus)

Jour 5 : 1h de transfert en taxi (inclus)

Jour 6 : 30 min de transfert en taxi (inclus)

Jour 7 : 2h15 de transfert en taxi et entrain inclus



GROUPE :

À partir de deux participants.

RENDEZ-VOUS :

À l'aéroport de Faro.

DISPERSION :

À l'aéroport de Faro.

MOYENS D'ACCÈS :



EN AVION

Vols réguliers au départ de Paris avec TAP Air Portugal. Départs de province avec TAP ou compagnie Low cost.



INFORMATIONS DATES ET PRIX :

Départ possible tous les jours de l'année.

➤ Prix par personne du 2/01 au 19/03 et du 23/10 au 20/12 :

A partir de 2 participants : 845€/pers. / A partir de 3 participants : 895€/pers. / A partir de 4 participants : 745€/pers.

➤ Prix par personne du 20/03 au 27/05, du 29/09 au 22/10 et du 21/12 au 02/01 :

A partir de 2 participants : 975€/pers. / A partir de 3 participants : 1075€/pers. / A partir de 4 participants : 875€/pers.

➤ Prix par personne du 28/05 au 27/06 et du 1/09 au 28/09 :

A partir de 2 participants : 1045€/pers. / A partir de 3 participants : 1145€/pers. / A partir de 4 participants : 945€/pers.

➤ Prix par personne du 25/06 au 23/07 :

A partir de 2 participants : 1195€/pers. / A partir de 3 participants : 1345€/pers. / A partir de 4 participants : 1125€/pers.

➤ Prix par personne du 24/07 au 31/08 :

A partir de 2 participants : 1295€/pers. / A partir de 3 participants : 1475€/pers. / A partir de 4 participants : 1195€/pers.

➤ Le supplément chambre individuelle est obligatoire pour toute personne seule dans une chambre double à usage individuelle.

Il est inclus au tarif "A partir de 3 participants" car pas de possibilité en chambre triple.

➤ Des frais de gestion s'appliquent en cas de réservation à moins d'un mois du départ : 40€ par dossier, ou +20€ par participant pour les groupes de 5 participants et plus (ou si 3 chambres réservées et plus).

Séjours liberté - fonctionnement avec Chemins du Sud :

Nous procédons aux réservations auprès de nos fournisseurs dès le paiement de votre acompte. Dès la validation de chacun d'entre eux, nous vous contactons pour confirmer votre séjour.

Nous vous tenons informés au plus vite si des modifications devaient intervenir en cas d'indisponibilité : les dates ou les prestations peuvent être ainsi modifiées, et dans ce cas, le prix de votre séjour peut être ajusté (à la hausse ou à la baisse). Par exemple, si nous sommes contraints de réserver un hébergement ou un type de chambre de catégorie différente, ou impliquant des transferts supplémentaires.

En cas de faible hausse, nous prenons le supplément à notre charge par courtoisie.

REMISES ET PRIVILEGES CHEMINS DU SUD

Remise fidélité -5%

Remise de 5%, appliquée dès votre 3ème séjour (les inscriptions faites via une autre agence comptent aussi !). Cette remise vous sera attribuée systématiquement pour tous les séjours suivants, et sans durée de validité imposée.

Remise adhérents FFRandonnée et Fédération Française de la Retraite Sportive -5%

Chemins du Sud offre une remise de 5% sur tous nos séjours, à tous les adhérents licenciés de ces 2 fédérations.

Remise Salons -5%

Chemins du Sud a un stand dans plusieurs salons du Tourisme en France (Paris, Lyon et Toulouse). Réduction de 5% accordée sur tous nos séjours, pour toute personne nous y rendant visite.

➤ Si vous avez de jolies photos de votre séjour, ou d'un autre séjour de notre brochure, vous pouvez nous les adresser par mail à photos@cheminsdusud.com. Si nous les publions, nous vous offrons un avoir de 100€.

Pour plus de précisions sur les conditions d'application, consulter la page [Remises et Privilèges](#)



NOTRE PRIX COMPREND :

- 7 nuits en hôtel,
- Les petits-déjeuner
- Les transferts en taxi les J4 (gare de Lagos/début de randonnée), J5, J6 et J7 Sagres (gare de Lagos),
- Les transferts aéroport,
- Les transferts en train les J4 et J7,
- L'assistance francophone,
- Le carnet de voyage avec carte et topo-guide pour 2 à 4 personnes.

NOTRE PRIX NE COMPREND PAS :

- Votre acheminement aller/retour jusqu'au lieu de rendez-vous et depuis le lieu de dispersion indiqués
- Les boissons
- Les déjeuners et dîners,
- Les taxes touristiques,
- Les entrées dans les sites,
- Le bateau pour Culatra (2€/pers/trajet),
- Les trajets en train le J2 et le J3 (env 3,5€/trajet/pers),
- La consigne de bagages à Lagos le J7 (5€/bagage)
- D'une façon générale, tout ce qui n'est pas indiqué dans "Le prix comprend"

FRAIS D'INSCRIPTION :

Les frais d'inscription sont des frais administratifs. Ils sont applicables à chaque personne inscrite.

- Pour toute inscription à plus de 90 jours du départ : pas de frais d'inscription.
- Pour toute inscription à partir de 90 jours du départ : 15€/personne.

EN OPTION :

- Supplément chambre individuelle du 2/01 au 19/03 et du 23/10 au 20/12 : 355€.
- Supplément chambre individuelle du 20/03 au 27/05, du 29/09 au 22/10 et du 21/12 au 02/01 : 455€.
- Supplément chambre individuelle du 28/05 au 27/06 et du 1/09 au 28/09 : 495€.
- Supplément chambre individuelle du 25/06 au 23/07 : 575€.
- Supplément chambre individuelle du 24/07 au 31/08 : 625€.



ÉQUIPEMENT CONSEILLÉ

BAGAGES :

- ✓ 1 sac de voyage par personne ou un grand sac à dos pour contenir l'ensemble de vos affaires ne dépassant pas 15 kg (ou valise à roulettes ; préconisée pour les séjours avec transports publics prévus lors des transferts). Un bagage trop volumineux est à proscrire car poserait des soucis d'encombrement du bus ou d'organisation logistique.
- ✓ 1 petit sac à dos (30 à 40 l) pour les affaires de la journée

Sur les séjours itinérants ou semi-itinérants, il est demandé de limiter le poids de votre bagage de façon raisonnable, car l'accès malaisé à certains hébergements pourrait compromettre la livraison des bagages. Nous vous invitons également à éviter d'y laisser des objets fragiles et/ou de valeur.

VÊTEMENTS :

Pour le haut du corps, le principe des 3 couches permet de gérer quasiment toutes les situations :

- ✓ une couche légère et respirante
- ✓ une couche chaude
- ✓ une couche imperméable et respirante.

En marchant, par beau temps calme, le sous-pull peut suffire. Par temps de pluie ou vent, il suffit de rajouter cette veste imperméable. Par grands froids ou lors des pauses, la veste polaire est un complément indispensable.

Prévoir des vêtements qui sèchent rapidement et donc éviter le coton. Préférez les fibres synthétiques qui permettent de rester au sec et au chaud aussi longtemps que possible.

Pensez à vous couvrir avant d'avoir froid, mais surtout à vous découvrir avant d'avoir trop chaud. La sueur est l'ennemi du randonneur, car elle humidifie les vêtements qui sont rapidement glacés lors des pauses. Ainsi, il est très rare d'effectuer une ascension vêtue d'une veste polaire.

La liste complète et idéale : (à adapter néanmoins suivant la randonnée et la saison, et en fonction de vos habitudes)

1 foulard pour protéger le cou

- ✓ 1 chapeau
- ✓ 2 chemises, dont une à manche longue pour se protéger du soleil
- ✓ T-shirts (1 pour 2 ou 3 jours de marche)
- ✓ 1 bon pull en laine ou fourrure polaire
- ✓ 1 pantalon de randonnée
- ✓ 1 ou 2 shorts
- ✓ 1 coupe-vent ou une veste type Gore-tex
- ✓ 1 maillot de bain pour les éventuelles baignades + serviette (masque pour les amateurs de plongée)
- ✓ sous-vêtements et chaussettes de rechange
- ✓ 1 cape de pluie (poncho)
- ✓ 1 paire de chaussures de randonnée ayant déjà servi
- ✓ 1 paire de chaussures d'eau (sandales, si vous désirez vous baigner !)



MATÉRIEL :

- ✓ Un nécessaire de toilette minimum (produits biodégradables)
- ✓ Lunettes de soleil de très bonne qualité
- ✓ 2 gourdes d'un litre ou une gourde filtrante (type Lifestraw®, Katadyn MyBottle®, Life Saver®...) ✓ 1 couteau pliable
- ✓ Des ustensiles de pique-nique (1 boîte hermétique type tupperware et des couverts)
- ✓ Stylo, briquet, épingles de sûreté
- ✓ 1 lampe frontale avec ampoule et piles de rechanges
- ✓ Votre appareil photo
- ✓ Des bâtons de randonnée
- ✓ 1 couverture de survie (modèle renforcé)
- ✓ Quelques sacs plastiques pour protéger vos affaires en cas de pluie ou un sur-sac étanche

PHARMACIE :

- ✓ Vos médicaments habituels
- ✓ Médicaments contre la douleur : paracétamol de préférence
- ✓ Médicaments contre les troubles digestifs (facultatif)
- ✓ Antistaminiques contre les piqûres d'insectes par exemple (facultatif)
- ✓ Pastilles contre le mal de gorge (facultatif)
- ✓ Bande adhésive élastique en 5 ou 8 cm de large x 2,5 m (facultatif)
- ✓ Jeux de pansements adhésifs + compresses désinfectantes
- ✓ Collyre (en cas de poussières ou irritation/sécheresse oculaire)
- ✓ Double peau pour protéger les ampoules aux pieds (facultatif)
- ✓ Pince à échardes (facultatif)
- ✓ Gel hydroalcoolique antibactérien utile pour se laver/désinfecter les mains



FORMALITÉS :

- Durant le séjour, vous devez être en possession de votre carte d'identité en cours de validité ou passeport, de votre carte vitale, du numéro de contrat et numéro de téléphone de votre assurance personnelle (en cas de non souscription à notre assurance), et pour les séjours en Europe, de votre carte européenne d'assurance maladie. Très pratique en cas de souci pour l'avance de frais pour les soins dans les pays européens, cette carte est à demander au moins 15 jours à l'avance à votre centre de sécurité sociale.
- Pour finaliser votre inscription à ce séjour, merci de nous communiquer la date de validité et le numéro du document d'identité que vous utiliserez pour ce séjour (carte d'identité ou passeport), et ce, pour chacun des participants. Ces informations nous sont indispensables dès votre réservation afin de réserver certaines prestations (selon les séjours : billet d'avion, ferry, visites de monuments prisés, etc...).
- Important : contrairement à la plupart des pays de l'Union Européenne, la prolongation de validité de la carte nationale d'identité française n'est pas officiellement acceptée par les autorités portugaises. Vous devez obligatoirement avoir sur vous une carte nationale d'identité avec une date de validité postérieure à votre retour en France, sinon un passeport en cours de validité.

ASSURANCES :

A l'inscription, vous pouvez souscrire une assurance assistance rapatriement et/ou annulation qui s'ajoute au prix du séjour (calculée sur le montant total du dossier).

Assurance annulation : 3% (elle comprend le remboursement des sommes retenues en cas d'annulation avant votre départ).

Assurance assistance rapatriement : 2%

Assurance annulation + rapatriement : 4%

Document d'Information sur le Produit d'Assurance consultable lors de votre réservation en ligne et envoyé sur demande.



INFORMATIONS DESTINATION

CLIMAT :

Le climat du Portugal est de type méditerranéen selon la classification de Köppen. D'après cette classification, le climat est caractérisé essentiellement par des étés chauds et secs et des hivers plus ou moins doux. En hiver, les mois les plus «froids» sont janvier et février, mais les températures restent douces.

Au Portugal comme ailleurs, l'effet de l'altitude peut se faire sentir, surtout sur les hautes collines du nord-est du pays où la neige peut apparaître, influence qui reste néanmoins modérée. Plus on va vers le sud, plus cette influence se fait rare voire inexistante dans la région de l'Algarve.

LE FADO :

Le fado est un genre musical qui remonte aux années 1820, mais qui a des origines beaucoup plus anciennes. Il se caractérise par des mélodies et des paroles de deuil, souvent sur la mer ou la vie des pauvres. Les sujets incluent le destin, les déceptions amoureuses, le sentiment de tristesse, le malheur, la vie des marins et des pêcheurs et, enfin et surtout, la saudade, l'un de ces beaux mots intraduisibles dans d'autres langues. Saudade est une sorte de désir, véhiculant un mélange complexe de nostalgie, de tristesse, de douleur, de bonheur et d'amour.

Il existe deux principales variétés de fado, du nom des deux villes où il était traditionnellement chanté : Lisbonne et Coimbra. Le style de Lisbonne est le plus populaire, tandis que le style Coimbra est considéré comme plus raffiné. Le fado moderne est populaire au Portugal et a produit de nombreux musiciens renommés, comme Amália Rodrigues, Carminho, Mariza et Ana Moura.

Le Cante alentejano (chanson polyphonique de la région portugaise de l'Alentejo) est similaire à la musique gospel américaine en ce sens qu'elle est basée sur la nécessité d'élever l'âme des gens par la chanson. Il se concentre souvent sur la vie rude dans les champs de l'Alentejo, une région à prédominance agricole qui est aride en été et très froide en hiver, et utilise des tons sombres pour refléter la désertion causée par la pauvreté et la recherche d'une vie meilleure.

GÉOGRAPHIE :

➤ LE CENTRE-SUD DU PORTUGAL

Bien qu'elle abrite la capitale du Portugal, cette région est connue pour ses villes idylliques coincées entre les montagnes ou au sommet des collines et offre à ses visiteurs un véritable avant-goût de la culture traditionnelle portugaise. Capitale du Portugal, Lisbonne est un endroit où le charme du vieux monde rencontre une culture animée et cosmopolite.

Sintra, station balnéaire de conte de fées, située juste à l'extérieur de Lisbonne, est parsemée de collines boisées et de villas et de palais aux couleurs pastel.

Monsaraz : le village perché est considéré comme l'un des plus beaux du Portugal.

Corval : capitale portugaise de la poterie.

Évora : capitale de la région du centre-sud de l'Alentejo au Portugal dont le centre-ville est classé au patrimoine mondial.



➤ **LE CENTRE-NORD DU PORTUGAL**

Cette région historique du Portugal possède des châteaux médiévaux, des villes telles que Aveiro, la Venise du Portugal, et de nombreux spots de surf populaires.

➤ **LE NORD DU PORTUGAL**

Abritant des plages de sable doré, de collines recouvertes de vignobles (vallée du Douro), de sites classés au patrimoine de l'UNESCO et de parcs nationaux, le nord du Portugal est un régal pour tous les sens. Porto, à la riche tradition de production de vin, il vaut également le détour pour sa splendide architecture.

➤ **L'ALGARVE**

L'Algarve est célèbre pour ses plages idylliques et ses merveilleux paysages côtiers. Mais on y trouve également de nombreux petits villages pittoresques entourés d'oliviers, d'amandiers et de figuiers, des chemins de randonnées parfumés par les bosquets de citronniers et d'orangers et de vastes réserves naturelles.

CULTURE :

Le Portugal est majoritairement catholique et sa culture est riche en folklore. Pendant l'été et au mois de juin, il y a de nombreux festivals dédiés à trois saints : Saint Antoine, Saint-Jean et Saint-Pierre. Ils sont célébrés dans tout le Portugal et ces rassemblements religieux sont un bon moyen de rencontrer les locaux et de mieux comprendre le Portugal. La Semaine Sainte (la semaine précédant Pâques) et le pèlerinage à Fatima sont également deux événements culturellement importants au Portugal.

Les danses régionales les plus célèbres sont la chula, la vira, le corridinho, le tirana et le fandango, où les couples dansent généralement au rythme des applaudissements, des guitares et des accordéons.

AUTRES INFORMATIONS :

➤ **DÉCALAGE HORAIRE**

Il y a 1h de décalage entre le Portugal et la France : quand il est 12h à Paris, il est 11h à Lisbonne été comme hiver

➤ **MOYENS DE PAIEMENT**

Les guichets automatiques sont facilement disponibles dans tout le pays, tandis que les comptoirs de change sont plus abondants dans les zones touristiques. Sauf dans certains des plus petits établissements, votre carte de crédit internationale fonctionnera presque partout où vous souhaitez l'utiliser



NOUS CONTACTER



Notre agence est ouverte du lundi au vendredi de 9h à 18h, et le samedi de 9h à 17h
(de novembre à janvier inclus : fermeture le samedi)
En cas de problème de dernière minute, appelez :
au **04 90 09 06 06** ou sur notre téléphone d'urgence au **07 77 08 14 68 (7j/7 24h/24)**



infos@cheminsdusud.com



57 rue François Gernelle BP 155
84 120 PERTUIS



www.cheminsdusud.com

Dernière mise à jour : 04/12/2025