




Madère, un jardin de bien-être

PORTUGAL



Au large de l'Afrique, île volcanique et jardin flottant de l'Atlantique, Madère, l'île aux fleurs, est réputée pour son climat idéal et sa végétation exubérante. Nous découvrirons toutes les richesses de l'île : randonnée en crête et ascension des plus hauts pics, traversée du plateau aux mille cascades de Paul da Serra, balades le long des levadas (canaux d'irrigation) à travers les cultures en terrasses, traversée des forêts d'eucalyptus parsemées de villages typiques, la Laurisilva aux 30 espèces de lauriers et aux oiseaux endémiques, découverte des sentiers côtiers surplombant la mer, plaisir des baignades en mer dans des piscines « naturellement formées par l'homme ». La randonnée sur Madère est un extraordinaire dépaysement par la variété de ses paysages. Vous découvrirez toutes les facettes de cette île, tant son côté montagne que bord de mer, ses villages pittoresques et ses randonnées d'envergure.



8 jours / 7 nuits
6 jours de marche



Semi-itinérant



Hôtel



5 à 15 personnes



★★★



Code : 1555

LES POINTS FORTS :

- Un séjour tout confort en hôtels 3 et 4 étoiles
- La découverte des plus belles randonnées de l'île aux fleurs



PROGRAMME JOUR PAR JOUR

JOUR 1 : FUNCHAL - SANTA CRUZ


Rendez-vous à l'aéroport de Funchal. Transfert pour rejoindre votre hôtel dans le village de Santa Cruz ou de Machico. Installation à l'hôtel. Selon l'heure d'arrivée, vous pourrez au choix : profiter des plages, vous balader le long du front de mer.

Dîner et nuit à Santa Cruz ou à Machico en hôtel 4*.

JOUR 2 : SANTA CRUZ - PONTA DE SAO LOURENÇO

Après le petit déjeuner, transfert à la pointe de Sao Lourenço pour une randonnée en boucle depuis le parking de la réserve. Cette péninsule escarpée, située à l'extrémité orientale de l'île, est l'un des joyaux naturels de l'île de Madère, à travers des paysages spectaculaires, une faune unique et des vues panoramiques à couper le souffle. La balade vous emmène à travers un sentier bien entretenu qui serpente le long de la côte, offrant une variété de paysages côtiers étonnants. Le sentier est d'environ 8 kilomètres de long, ce qui en fait une excursion de demi-journée idéale. Pendant votre randonnée, vous découvrirez des panoramas sur la mer cristalline, des formations rocheuses étranges et des falaises spectaculaires qui se dressent contre le ciel azur. Les passionnés de botaniques ne sont pas en reste, La "Punta de Sao Lourenço" est un écosystème préservé où vous pourrez admirer une grande variété d'espèces végétales endémiques, notamment des cactus, des euphorbes et des plantes grasses, qui ont adapté leur croissance aux conditions arides de la région. Les ornithologues amateurs seront ravis d'observer des oiseaux marins tels que les pétrels, les goélands et les cormorans qui nichent sur les falaises.


Dîner et nuit à Santa Cruz ou à Machico en hôtel 4* (même hôtel que la veille). Transfert à la fin de la randonnée vers l'hôtel.

 3h30 à 4h30 de balade, +500m/-500m de dénivelé

JOUR 3 : SANTA CRUZ - RIBEIRO FRIO - BALCOES - JARDIM DO MAR

Après le petit déjeuner, transfert jusqu'à Portela, non loin du départ de la randonnée. Vous partez à la découverte de l'un des trésors cachés de Madère : la « Levada do Furado ». Le sentier longe le canal d'irrigation et vous vous promenez sous un couvert forestier dense. Écoutez le chant mélodieux des oiseaux dans les arbres, notamment des espèces telles que le troglodyte mignon et le rossignol. De nombreuses fleurs exotiques, comme l'orchidée de Madère, parsèment le sentier, créant des éclats de couleur au milieu de la verdure. À certains points, le sentier s'ouvre sur des vues panoramiques sur la côte nord de Madère, offrant un contraste saisissant entre la forêt luxuriante et l'océan bleu. A Ribeiro Frio, vous ferez un tour du côté de Balcoes, balcon extraordinaire sur la Faja de Nogueiras et les grands pics de l'île.

Dîner et nuit à Jardim do Mar en hôtel 3* en bord de mer. Transfert à la fin de la randonnée vers votre prochain hébergement.

 4h30 à 5h de marche, +800m/ -600m de dénivelé




JOUR 4 : JARDIM DO MAR - PRAZERES - PAUL DO MAR

Court transfert sur la levada Nova pour atteindre le village de Prazeres, l'un des villages les plus à plat de l'île, dans un site magnifique après une marche quasi à plat le long de la Levada de Nova. Vous descendrez ensuite vers le village de pêcheurs de Paul do Mar par un sentier extraordinaire, qui débouche au terme d'une grande descente dans une immense faille volcanique. La descente commence près de l'hôtel Jardim do Atlantico, à la vue imprenable sur l'Atlantique. Les parois rocheuses volcaniques, abruptes et multicolores, sont constellées d'anciennes terrasses surplombant la mer. Les cascades et les cactus donnent à cette descente une dimension hors du commun. Si les conditions le permettent, vous rentrerez directement à pied à Jardim do Mar en longeant l'océan.

Dîner et nuit à Jardim do Mar en hôtel 3* en bord de mer (même hôtel que la veille).

Alternative lorsque ce sentier est fermé : levada Nova au départ de Prazeres, et descente à Paul do Mar en passant par le village coloré de Faja da Ovelha.

 5 à 6 heures de marche, +600/-1300m de dénivelé ou 4 à 5 heures de marche, +270 m/-900m de dénivelé

JOUR 5 : RIBEIRA DA JANELA - PORTO MONIZ

Vous partirez en direction de la côte ouest puis nord vers Porto Moniz pour arriver sur l'une des plus belles levadas de Madère. Vous aborderez le sentier horizontal qui la borde. Quelques tunnels faciles viennent agrémenter la balade. Bien protégée, cette levada est l'une des plus paisibles et des plus panoramiques. La balade se poursuit jusqu'au vallon enfoui sous les fougères géantes de Ribeira da Cova Negra, puis longe la levada bordée d'agapanthes et d'hortensias sauvages, de pommiers et de figuiers, offrant des vues splendides sur le versant ouest de la vallée et ses terrasses cultivées. Descente à pied par les hauts du village et de petites ruelles très étroites, avec de très beaux points de vue sur l'océan ! L'après-midi : détente aux piscines naturelles d'eau de mer façonnées par les laves volcaniques pétrifiées de Porto Moniz. Un des sites les plus agréables de l'île.

Retour à Jardim do Mar par le plateau de Paul da Serra.

Dîner et nuit à Jardim do Mar en hôtel 3* en bord de mer (même hôtel que la veille).

 4h00 de marche, environ +700/-400m de dénivelé

JOUR 6 : ARIERO - ACHADA DO TEIXERA - SANTANA

Transfert (1h10) pour vous conduire à 1818m, au départ de la randonnée au Pico do Ariero : une randonnée parmi les plus spectaculaires et contemplatives de l'île. Très bien protégé, cet itinéraire longe des ravines impressionnantes. Montées et descentes très panoramiques alternent entre Ariero et le Pico do Gato, que l'on franchit sous un petit tunnel, pour contourner ensuite les Torres par la droite en délaissant les tunnels, aujourd'hui impraticables, et tout en vous réservant des points de vue somptueux sur l'Est de l'île. Un très beau passage en balcon succède au contournement des Torres et vous permettra d'arriver sous le Pico Ruivo. Descente ensuite sur Achada do Texeira et transfert vers Santana (20 min), le plus grand village de la côte nord, avec ses chaumières de contes de fées.


Dîner et nuit à Santana en hôtel 4* avec piscine, spa et centre de bien-être.

 4h00 de marche, +800m/-950m de dénivelé ou 5h à 5h30 de marche, 13km, +900m/-300m

JOUR 7 : RANCHO MADEIRENSE - QUEIMADAS - LEVADA DE CALDEIRAO VERDE - QUEIMADAS

Court transfert (15 min) à Rancho Medeirense, avant d'être à pied d'œuvre pour le départ de votre randonnée vers Queimadas, parc vert et luxuriant. Deux belles Pousadas typiques (maisons), avec leurs toits de chaumes, vous attendent, puis c'est un large chemin bordé par quelques... épicéas (plutôt inattendus dans l'île !) et une ancienne levada, qui parcourt les flancs nord des hauts pics. Le sentier se fait plus étroit et vous longerez cette levada, offrant des points de vue magnifiques sur une des plus sauvages vallées de l'île, jusqu'à Caldeirao Verde, que l'on atteindra en franchissant quelques (4) courts tunnels... n'oubliez pas votre lampe de poche ! Une cascade d'environ 100m descend dans le « chaudron vert » si caractéristique. Retour facile par le même sentier pour une journée tranquille, avec des petites montées et descentes.

Dîner et nuit à Santana en hôtel 4* avec piscine, spa et centre de bien-être (même hôtel que la veille).

 4h30 à 5 h de marche, +800m/-1000m de dénivelé



JOUR 8 : AEROPORT DE FUNCHAL

Transfert à l'aéroport (25 min), dispersion à l'aéroport.

IMPORTANT ITINÉRAIRE :

- Les durées de nos randonnées sont données à titre indicatif. Elles peuvent varier en fonction de plusieurs éléments lors du déroulé de notre séjour (niveau des participants, météo, état du terrain, etc...). Les durées de transfert peuvent aussi fluctuer en fonction des conditions climatiques et de l'état des routes.
- Le programme a été établi selon les derniers éléments connus lors de sa rédaction et peut être sujet à des modifications dans un souci de qualité. De plus, des situations indépendantes de notre volonté peuvent modifier le déroulement de votre séjour (météo, routes coupées, vols annulés ou retardés, grèves, fêtes locales...). Votre satisfaction et votre sécurité sont les éléments qui prédominent dans ces décisions de modification.

NUITS SUPPLÉMENTAIRES :

Possibilité de demander des nuits supplémentaires (tarifs sur demande, nous consulter). Nous vous recommandons donc de nous communiquer au plus tôt vos demandes de nuits supplémentaires.

PERSONNALISER SON VOYAGE :

Un autre séjour existe dans cette même région : [Madère, randonnée en terres sauvages](#)

Extension sur l'île de Porto Santo

Porto Santo est une île proche de Madère, qui offre une immense plage de sable. Il peut être sympathique d'y passer une journée, ou quelques nuits, en fin de voyage. Nous pouvons nous occuper de l'organisation de la traversée (en ferry) ainsi que de la réservation d'un hébergement sur place.

Nous consulter pour les tarifs.



FICHE PRATIQUE

NIVEAU PHYSIQUE :

➤ Pour marcheur motivé, en forme, pratiquant une activité physique variée et régulière.
Randonnées de 4 à 6 h. Dénivelé positif allant de 100m à 800m.

NIVEAU TECHNIQUE :

Le parcours alterne de courtes montées et descentes, jamais trop raides, permettant d'accumuler du dénivelé sans trop d'effort. Pas de difficulté technique, chemins et sentiers faciles à moyens. Côté vertige (c'est un sujet souvent évoqué pour Madère) : rassurez-vous, les randonnées que nous proposons ont toutes été testées par nous. Aucune n'est objectivement vertigineuse, mais cette notion dépend vraiment d'une personne à l'autre !

ENCADREMENT :

Vous randonnez en autonomie avec votre topoguide, sans accompagnateur.

TOPOGUIDE :

Votre topo (dossier de voyage) vous sera envoyé par mail environ 2 à 3 semaines avant votre départ : il récapitulera les contacts utiles et le détail de votre programme jour par jour, ainsi que les points de RV et d'accès à vos hébergements. Votre questionnaire de satisfaction y sera aussi présent. En supplément (35€), nous pouvons vous envoyer un dossier de voyage papier à votre domicile avec le topoguide des randonnées ainsi qu'une carte touristique avec les itinéraires tracés. Possibilité d'envoi de plusieurs topos (avec supplément). En cas de réservation de dernière minute ou d'adresse à l'étranger, votre topoguide sera envoyé au premier hébergement de votre séjour et vous sera remis à votre arrivée sur place.

HÉBERGEMENT :

Vous séjournerez en hôtels 3 et 4* (normes locales) confortables et avec un bon accueil, en chambre de 2, (exceptionnellement 3).

RESTAURATION :

Dîner et petit déjeuner servis chauds, les repas des midis ne sont pas compris dans la prestation. Petit déjeuner copieux et dîner avec quelques spécialités locales, comme l'espadata (brochettes de viande), l'espada (poisson des profondeurs, l'espadon), le thon blanc, etc.
Merci de nous préciser à l'inscription en tout allergie alimentaire ou régime spécial ; nous ferons au mieux pour adapter vos repas.



TRANSPORT DES BAGAGES :

Vous portez uniquement vos affaires de la journée.

Pensez à bien étiqueter vos bagages avec les étiquettes fournies par nos soins.

Vos bagages seront transportés par vos soins à l'hébergement suivant lors de vos transferts en transport en commun.

Lorsqu'un transfert de bagages est prévu et inclus au programme nous vous demandons de déposer votre bagage à votre départ le matin dans le hall de chaque hébergement en convenant de l'endroit avec la réception. Ils seront acheminés en cours de journée par un transporteur à l'hébergement suivant, au plus tard à 17h. Ne prévoir qu'un seul bagage par personne n'excédant pas 12kg. Attention n'y mettez pas d'objets de valeur ni d'objets fragiles.

Il est possible de retirer le service de transport de bagages ; veuillez nous consulter.

TRANSFERTS :

Les transferts indiqués au programme sont des transferts privés, au départ et à l'arrivée de certaines randonnées pour vous permettre de commencer vos parcours rapidement, les hôtels n'étant pas toujours situés au départ ou à l'arrivée de la randonnée du jour, et enfin un transfert aéroport aller/retour par groupe est compris dans le prix, mais si vous arrivez sur différents vols et avez besoin de transferts supplémentaires, merci de nous le signaler.

GROUPE :

A partir de 2 participants.

RENDEZ-VOUS :

Le J1 à l'aéroport de Funchal.

DISPERSION :

Le J8 à l'aéroport de Funchal.

MOYENS D'ACCÈS :



EN AVION

Aéroport international de Madère Cristiano Ronaldo.

L'aéroport se situe à 22 km de Funchal (environ 30 minutes).

Depuis Paris il faut compter environ 3h50 en vol direct avec Transavia. Au départ de Lyon, 3h35 avec EasyJet. Vol possible avec une escale avec la TAP Air Portugal.

Nous pouvons vous proposer des vols réguliers sur demande.



DATES ET PRIX

INFORMATIONS DATES ET PRIX :

Départ possible tous les jours du 1er Janvier au 31 décembre 2026.

➤ Prix par personne :

A partir de 2 participants : 1070€/pers.

A partir de 3 participants : 940€/pers.

A partir de 4/5 participants : 850€/pers.

A partir de 6 participants : 790€/pers.

*pour la période des fêtes de fin d'année, un supplément pourrait être appliqué. Nous consulter

➤ La chambre individuelle est obligatoire pour toute personne seule dans une chambre double à usage individuelle en supplément (sauf si chambre triple).

➤ Des frais de gestion s'appliquent en cas de réservation à moins d'un mois du départ : 40€ par dossier, ou +20€ par participant pour les groupes de 5 participants et plus (ou si 3 chambres réservées et plus).

Séjours liberté - fonctionnement avec Chemins du Sud :

Nous procédons aux réservations auprès de nos fournisseurs dès le paiement de votre acompte. Dès la validation de chacun d'entre eux, nous vous contactons pour confirmer votre séjour. Nous vous tenons informés au plus vite si des modifications devaient intervenir en cas d'indisponibilité : les dates ou les prestations peuvent être ainsi modifiées, et dans ce cas, le prix de votre séjour peut être ajusté (à la hausse ou à la baisse). Par exemple, si nous sommes contraints de réserver un hébergement ou un type de chambre de catégorie différente, ou impliquant des transferts supplémentaires. En cas de faible hausse, nous prenons le supplément à notre charge par courtoisie.

REMISES ET PRIVILEGES CHEMINS DU SUD

Remise fidélité -5%

Remise de 5%, appliquée dès votre 3ème séjour (les inscriptions faites via une autre agence comptent aussi !). Cette remise vous sera attribuée systématiquement pour tous les séjours suivants, et sans durée de validité imposée.

Remise adhérents FFRandonnée et Fédération Française de la Retraite Sportive -5%

Chemins du Sud offre une remise de 5% sur tous nos séjours, à tous les adhérents licenciés de ces 2 fédérations.

Remise Salons -5%

Chemins du Sud a un stand dans plusieurs salons du Tourisme en France (Paris, Lyon et Toulouse). Réduction de 5% accordée sur tous nos séjours, pour toute personne nous y rendant visite.

Remise Groupes constitués de -8% à -18%

La réduction varie selon le nombre de participants. Que ce soit en formule Liberté ou avec un de nos accompagnateurs, partez entre amis ou avec votre club de randonnée, en groupe privatisé, à la date de votre choix.

➤ Si vous avez de jolies photos de votre séjour, ou d'un autre séjour de notre brochure, vous pouvez nous les adresser par mail à photos@cheminsdusud.com. Si nous les publions, nous vous offrons un avoir de 100€.

Pour plus de précisions sur les conditions d'application, consulter la page [Remises et Privilèges](#)



NOTRE PRIX COMPREND :

- L'hébergement en chambre de deux,
- Les dîners et petit déjeuners du J1 soir au J8 matin,
- Les transferts internes indiqués,
- Le transport des bagages,
- Les taxes de séjour (sauf à Santa Cruz),
- Le dossier de voyage numérique.

NOTRE PRIX NE COMPREND PAS :

- Votre acheminement aller/retour jusqu'au lieu de rendez-vous et depuis le lieu de dispersion indiqués,
- Les déjeuners,
- Les boissons,
- Les visites de sites
- Les frais d'accès à certains sentiers de randonnées (environ 3 €)
- D'une façon générale, tout ce qui n'est pas indiqué dans "Le prix comprend"

FRAIS D'INSCRIPTION :

Les frais d'inscription sont des frais administratifs. Ils sont applicables à chaque personne inscrite.

- Pour toute inscription à plus de 90 jours du départ : pas de frais d'inscription.
- Pour toute inscription à partir de 90 jours du départ : 15€/personne.

EN OPTION :

- Possibilité de chambre triple selon disponibilité, merci de nous consulter.
- Supplément chambre individuelle : 320€ par personne.
- Dossier de voyage papier : 35€
- Supplément pour le transfert depuis l'aéroport de Funchal si les horaires des vols sont différents entre les participants : nous consulter.



ÉQUIPEMENT CONSEILLÉ

BAGAGES :

✓ 1 sac de voyage par personne. Un bagage trop volumineux est à proscrire car poserait des soucis d'encombrement du bus ou d'organisation logistique.

✓ 1 sac à dos de 35-40 litres environ à armatures souples avec ceinture ventrale et un dos bien aéré pour votre confort (pour porter vos affaires personnelles de la journée : appareil photo, pique-nique du déjeuner, gourde, vivres de course, veste coupe-vent, pull, vêtement de pluie...). Ce bagage est placé généralement en cabine lors de vos transports aériens éventuels (10kg maximum par personne, habituellement).

Sur les séjours itinérants ou semi-itinérants, il est demandé de limiter également le poids à 10-12kg, car l'accès malaisé à certains hébergements pourrait compromettre la livraison des bagages. Nous vous invitons également à éviter d'y laisser des objets fragiles et/ou de valeur.

VÊTEMENTS :

Pour le haut du corps, le principe des 3 couches permet de gérer quasiment toutes les situations :

- ✓ une couche légère et respirante
- ✓ une couche chaude
- ✓ une couche imperméable et respirante.

En marchant, par beau temps calme, le sous-pull peut suffire. Par temps de pluie ou vent, il suffit de rajouter cette veste imperméable. Par grands froids ou lors des pauses, la veste polaire est un complément indispensable.

Prévoir des vêtements qui sèchent rapidement et donc éviter le coton. Préférez les fibres synthétiques qui permettent de rester au sec et au chaud aussi longtemps que possible.

Pensez à vous couvrir avant d'avoir froid, mais surtout à vous découvrir avant d'avoir trop chaud. La sueur est l'ennemi du randonneur, car elle humidifie les vêtements qui sont rapidement glacés lors des pauses. Ainsi, il est très rare d'effectuer une ascension vêtue d'une veste polaire.

La liste complète et idéale : (à adapter néanmoins suivant la randonnée et la saison, et en fonction de vos habitudes)

- ✓ 1 chapeau de soleil ou casquette, ou foulard
- ✓ 1 un tour de cou
- ✓ Tee-shirts manches courtes en matière respirante de préférence (1 pour 2 jours de marche).
- ✓ 1 sous-pull à manches longues en matière respirante ou une chemise (parfois, les sommets sont ventés et une petite épaisseur est la bienvenue pendant la pause déjeuner),
- ✓ 1 veste chaude type polaire (voire déperlante) ou type chaude et compressible
- ✓ 1 veste coupe-vent imperméable et respirante avec capuche
- ✓ 1 cape de pluie éventuelle et/ou sursac
- ✓ 1 pantalon de randonnée solide, ample, confortable, déperlant
- ✓ 1 surpantalon imperméable et respirant
- ✓ 1 short ou pantacourt, confortable et solide
- ✓ Chaussettes de marche (1 paire pour 2 jours de marche). Privilégier la laine ou les chaussettes spécifiques randonnée type bouclette" qui vous éviteront l'échauffement prématuré des pieds
- ✓ 1 paire de chaussures de randonnée tenant bien la cheville et imperméables, avec semelle qui accroche bien au relief et résistante à l'abrasion. Pensez à tester auparavant les chaussures neuves et celles inutilisées depuis longtemps.
- ✓ ou si vous êtes habitués, une paire de chaussures basses type trail, notamment pour les séjours été.
- ✓ 1 maillot de bain et 1 serviette qui sèche rapidement (facultatif en vue d'éventuelles baignades)
- ✓ 1 pantalon confortable pour le soir
- ✓ 1 paire de chaussures de détente légères pour le soir, type baskets, permettant aussi d'être utilisées pour les visites ou balades en ville.



MATÉRIEL :

POUR LE PIQUE-NIQUE

- ✓ Couverts
- ✓ 1 boîte de conservation en plastique de 0,5 litre minimum (impératif même s'il peut arriver qu'elle ne serve pas)
- ✓ 1 gobelet plastique ou aluminium avec anse isolée pour éviter les brûlures avec les boissons chaudes
- ✓ 1 couteau de poche pliant (facultatif)
- ✓ 1 gourde isotherme ou aluminium de 1,5 litres minimum ou gourde souple (déconseillée en hiver) ou une gourde filtrante éventuellement. Surtout utile en hiver, si vous souhaitez, prendre une bouteille isotherme pour emporter thé, café... pendant la randonnée)

AUTRES

- ✓ 1 grand sac plastique à glisser dans votre sac à dos afin de protéger vos affaires des intempéries et/ou 1 sur-sac
- ✓ 1 pochette étanche avec : votre contrat d'assistance, vos papiers d'identité, carte vitale et tout autre document mentionné dans la rubrique formalités
- ✓ 1 parapluie solide et léger (facultatif mais très utile en cas de pluie, ou même de canicule)
- ✓ 1 paire de bâtons de marche télescopiques (selon vos habitudes ou le niveau technique des randonnées, se référer au paragraphe « Niveau Technique » de la fiche technique du séjour)
- ✓ 1 paire de lunettes de soleil de bonne qualité (protection niveau 3 ou 4) couvrant bien les côtés
- ✓ Crème solaire avec un bon indice de protection (30 minimum) et écran labial (le tout systématiquement dans le sac à dos)
- ✓ Trousse de toilette (brosse à dents, déodorant, etc...)
- ✓ Protections auditives en cire ou en mousse (contre les ronflements de voisinage ou autres nuisances sonores)
- ✓ Mouchoirs
- ✓ Papier toilette
- ✓ 1 frontale ou lampe de poche + couverture de survie : à mettre systématiquement dans le sac à dos, un retard imprévu suite à un incident peut subvenir même au cours d'une randonnée facile
- ✓ Des lunettes de rechange (si vous portez des lunettes de vue)
- ✓ Jumelles (facultatif)
- ✓ Appareil photo

PHARMACIE :

- ✓ Vos médicaments habituels
- ✓ Médicaments contre la douleur : paracétamol de préférence
- ✓ Médicaments contre les troubles digestifs (facultatif)
- ✓ Antistaminiques contre les piqûres d'insectes par exemple (facultatif)
- ✓ Pastilles contre le mal de gorge (facultatif)
- ✓ Bande adhésive élastique en 5 ou 8 cm de large x 2,5 m (facultatif)
- ✓ Jeux de pansements adhésifs + compresses désinfectantes
- ✓ Collyre (en cas de poussières ou irritation/sécheresse oculaire)
- ✓ Double peau pour protéger les ampoules aux pieds (facultatif)
- ✓ Pince à écharde (facultatif)
- ✓ Gel hydroalcoolique antibactérien utile pour se laver/désinfecter les mains



FORMALITÉS :

➤ Durant le séjour, vous devez être en possession de votre carte d'identité en cours de validité ou passeport, de votre carte vitale, du numéro de contrat et numéro de téléphone de votre assurance personnelle (en cas de non souscription à notre assurance), et pour les séjours en Europe, de votre carte européenne d'assurance maladie. Très pratique en cas de souci pour l'avance de frais pour les soins dans les pays européens, cette carte est à demander au moins 15 jours à l'avance à votre centre de sécurité sociale.

Il est possible de voyager dans ce pays de l'Union Européenne, sans passeport, avec une carte nationale d'identité. Date de validité expirée de votre carte d'identité : si votre carte a été délivrée entre le 2 janvier 2004 et le 31 décembre 2013 et si vous étiez majeur(e) au moment de sa délivrance, sa durée de validité a été automatiquement prolongée de 5 ans (accord officialisé entre la France et votre pays de destination).

ASSURANCES :

A l'inscription, vous pouvez souscrire une assurance assistance rapatriement et/ou annulation qui s'ajoute au prix du séjour.

➤ Assurance annulation : 3% du montant du dossier (elle comprend le remboursement des sommes retenues en cas d'annulation avant votre départ).

➤ Assurance assistance rapatriement : 2% du montant du dossier.

➤ Assurance annulation - rapatriement : 4% du montant du dossier.

Textes complets des assurances envoyés systématiquement avec nos emails de paiement d'acompte, et consultables lors de votre réservation en ligne (Document d'Information sur le Produit d'Assurance).



INFORMATIONS DESTINATION

CLIMAT :

Madère jouit d'un climat subtropical océanique, avec des hivers doux et des étés chauds. Les températures sont généralement agréables tout au long de l'année, mais elles peuvent varier considérablement selon l'altitude.

GÉOGRAPHIE :

Madère offre un environnement d'exception avec entre autres sa forêt primaire de lauriers classée par l'Unesco en 1999. Celle-ci n'existe que dans la Macaronésie et c'est à Madère que l'on trouve la plus grande surface (environ 10 000 ha). C'est une authentique forêt-relique de ce qu'était la forêt européenne avant les dernières glaciations. Le climat tropical, tempéré par la douceur de la mer, procure une température stable durant toute l'année. L'arbuste le plus répandu est le laurier, il y a aussi l'acajou de Madère ainsi que l'arbre à muguet. Le taillis riche en espèces est composé de fougères, laiteron et d'arbustes divers. Les sous-bois sont constitués d'Hortensias, amaryllis, fuchsias. Les randonnées se déroulent dans une zone naturelle sensible ; à ce titre toute activité se doit d'en respecter l'environnement, notamment en terme de protection: respect du patrimoine naturel, respect du patrimoine culturel et des habitants, respect des ressources naturelles (eau, sols, habitats, faune, flore, climat) et lutte contre les pollutions et tous les impacts sur l'environnement : on ne dérange pas les animaux qui sont chez eux et on n'arrache pas les fleurs car elles ne repoussent pas ! Des incendies sont régulièrement à déplorer, aussi nous vous demandons de ne jamais faire de feu ainsi que d'être très vigilant si vous êtes fumeur. La nature volcanique du terrain et le climat océanique induit une érosion importante, restez bien sur les chemins principaux et soyez prudents. Avec le développement de la randonnée, les autorités madériennes ont pris conscience de la nécessité d'entretenir et aménager les sentiers afin d'éviter l'érosion. Ainsi en 2006-2007, un vaste chantier de réfection des sentiers de randonnée a eu lieu à Madère. Les sentiers des crêtes, de la pointe de São Lourenço, de Bocca do Cerro, de la Caldeira Verde, sont par exemple déjà restaurés et aménagés, ce qui permet la préservation du milieu et améliore les conditions de sécurité des randonneurs. De nouveaux chantiers d'aménagement s'ouvrent chaque année, mais déjà il faut en restaurer à cause des glissements de terrain, chutes de pierres et incendies.

ADRESSES UTILES :

Direcção Regional do turismo :
Av. Arriaga 18 - 9000 FUNCHAL MADEIRA
Tél : 00.351.91.22.90.57 / Fax : 00.351.91.23.21.51

Office du Tourisme du Portugal :
135, Bd Haussmann - 75008 PARIS
Tél : 01 56 88 30 80 / Fax : 01 56 88 30 89
E-mail : icepar@word.net.sct.fr / Web : www.portugalinsite.pt

Code téléphonique depuis la France : 00 351

AUTRES INFORMATIONS :

Électricité : Les prises électriques sont de type européen, avec une tension de 230 V et une fréquence de 50 Hz. Il peut être utile d'apporter un adaptateur si vous avez des appareils électriques provenant d'autres régions.



NOUS CONTACTER



Notre agence est ouverte du lundi au vendredi de 9h à 18h, et le samedi de 9h à 17h
(de novembre à janvier inclus : fermeture le samedi)

En cas de problème de dernière minute, appelez :

au **04 90 09 06 06** ou sur notre téléphone d'urgence au **07 77 08 14 68 (7j/7 24h/24)**



infos@cheminsdusud.com



57 rue François Gernelle BP 155
84 120 PERTUIS



www.cheminsdusud.com

Dernière mise à jour : 12/12/2025