

Via Francigena : de Sienne à Orvieto

ITALIE - OMBRIE



Continuant notre périple vers Rome nous quittons peu à peu les paysages magiques du Val d'Orcia pour pénétrer en Ombrie, le « cœur vert de l'Italie », et arriver au bord des rives du lac de Bolsena, le plus grand lac volcanique d'Europe. Puis, par un antique chemin de pèlerinage nous gagnons Orvieto et sa magnifique cathédrale gothique.



7 jours / 6 nuits
6 jours de randonnée



6 à 15 personnes



Itinérant



★★★



Hôtel



Code : 157

LES POINTS FORTS :

- Une voie de pèlerinage historique
- Les charmes de Sienne
- La Cathédrale d'Orvieto, chef d'oeuvre gothique
- La traversée de la Toscane du Sud



PROGRAMME JOUR PAR JOUR


JOUR 1 : SIENNE

Rendez-vous à 11h à la gare routière de Sienne. Installation à l'hôtel. Visite de la ville du célèbre Palio. Piazza del Campo, Palais Public, Duomo... Nuit en hôtel au cœur de la ville et repas du soir au restaurant.

 3h de marche

JOUR 2 : SIENNE - BUONCONVENTO

Court transfert jusqu'à Ponte d'Arbia pour sortir de Sienne. Randonnée par le village d'Isola d'Arbia qui abrite une église romane et le grenier de Grancia di Cuna, ferme fortifiée du Moyen-Âge. Repas du soir et nuit en hôtel à Buonconvento.

 5h30 de marche, 21km

JOUR 3 : BUONCONVENTO - BAGNO VIGNONI

Traversée du Val d'Orcia. Le paysage, ponctué de belles fermes perchées au sommet des collines d'argile est emblématique de la Toscane. Il a été inscrit au patrimoine mondial de l'UNESCO. Au passage nous visitons les villages médiévaux de San Quirico d'Orcia et Montalcino, célèbre son vin, le "Brunello".


Nuit à San Quirico d'Orcia.

 6h de marche, 22km

JOUR 4 : BAGNO VIGNONI - RADICOFANI


Après avoir visité le beau village médiéval de San Quirico, nous parvenons à Bagno Vignoni où Sainte Catherine de Sienne et Laurent le Magnifique venaient "prendre les eaux". Le circuit passe par les ruines de l'ancien hospice qui a accueilli Philippe Auguste de retour de la Croisade en 1191 avant de parvenir à Radicofani et son église du XIIème siècle qui renferme des Terracotta des della Robbia.

Repas du soir et nuit en hôtel.

 6h30 de marche, 25km


JOUR 5 : RADICOFANI - ACQUAPENDENTE

Etape principalement en descente jusqu'au pont sur la Paglia érigé en 1578 par Grégoire XIII . Nous parvenons ainsi à Acquapendente et son église du Saint-Sépulcre du IXe siècle. Repas du soir et nuit en hôtel.

 6h30 de marche, 24km

JOUR 6 : ACQUAPENDENTE - BOLSENA

Beau parcours panoramique par San Lorenzo et son église qui renferme un beau crucifix en bois, avant de plonger sur Bolsena, patrie de Sainte Christine. A Bolsena, se trouve le plus grand lac volcanique d'Europe.

 5h30 de marche, 21km

JOUR 7 : BOLSENA - ORVIETO

Par le chemin de procession qui commémore le miracle de Bolsena et dont nous vous conterons l'histoire, nous arrivons à Orvieto, perchée sur son rocher de tuf. Visite de la cathédrale, la plus riche de tout le gothique italien ainsi que de l'église San Giovenale. Séparation vers 18h à la gare ferroviaire d'Orvieto.

4h de marche, 15km

IMPORTANT ITINÉRAIRE :

- Les durées de nos randonnées sont données à titre indicatif. Elles peuvent varier en fonction de plusieurs éléments lors du déroulé de notre séjour (niveau des participants, météo, état du terrain, etc...). Les durées de transfert peuvent aussi fluctuer en fonction des conditions climatiques et de l'état des routes.
- Le programme a été établi selon les derniers éléments connus lors de sa rédaction et peut être sujet à des modifications dans un souci de qualité. De plus, des situations indépendantes de notre volonté peuvent modifier le déroulement de votre séjour (météo, routes coupées, vols annulés ou retardés, grèves, fêtes locales...). Nos guides feront de leur mieux pour s'adapter à ces aléas, avec leur expérience et leur professionnalisme. Votre satisfaction et votre sécurité sont les éléments qui prédominent dans ces décisions de modification.
- En cas de nombre insuffisant de participants, nous pouvons être amenés à annuler un séjour jusqu'à 3 semaines avant le départ. Nous anticipons au maximum cette prise de décision, parfois à 5-6 semaines de votre départ, afin de vous permettre de vous organiser au mieux. Si vous vous rendez au point de RV du séjour en transport en commun, nous vous recommandons d'éviter les tarifs non modifiables - non remboursables tant que le départ n'est pas confirmé, ou de prévoir une assurance annulation auprès des compagnies de transport.

NUITS SUPPLÉMENTAIRES :

Nuit supplémentaire à l'hôtel en B&B à Sienne :

- en chambre double ou en chambre à lits séparés : 45€ par personne.
- en chambre individuelle : 65€ par personne.

Tarifs donnés à titre indicatif, ajustement possible en fonction des disponibilités et des tarifs au moment de votre demande de réservation.

PERSONNALISER SON VOYAGE :

Pour tout enchaînement, nous vous offrons la nuit et le petit-déjeuner entre les 2 circuits (hors supplément chambre individuelle)

FICHE PRATIQUE

NIVEAU PHYSIQUE :

- Marcheur Régulier

Pour marcheur motivé, en forme, pratiquant une activité physique variée et régulière.
3 à 7h de marche par jour



NIVEAU TECHNIQUE :

Aucune difficulté technique.

ENCADREMENT :

Accompagnateur spécialiste de l'Italie

HÉBERGEMENT :

Catégorie : 3*

- 1 nuit à Sienne
- 1 nuit à Buonconvento
- 1 nuit à Bagno Vignoni
- 1 nuit à Castiglione d'Orcia
- 1 nuit à Acquapendente
- 1 nuit à Bolsena

Les inscriptions individuelles sont regroupées en chambre de 2 personnes sauf si vous demandez le supplément chambre individuelle.

TRANSPORT DES BAGAGES :

Vous portez uniquement vos affaires de la journée.

GROUPE :

De 6 à 15 participants.

RENDEZ-VOUS :

Le dimanche à 11h à la gare routière de Sienne.

DISPERSION :

Le samedi à 18h à la gare ferroviaire d'Orvieto (trains pour Florence ou Rome).



MOYENS D'ACCÈS :



EN VOITURE

Vous pouvez consulter votre itinéraire sur le site : www.viamichelin.com.

Accès par le tunnel du Fréjus puis autoroute A32 jusqu'à Turin; A21 jusqu'à Piacenza et A1 jusqu'à Florence ou accès par Nice – Vintimille puis autoroutes A10; A12 et A11 jusqu'à Florence via Genova et Lucca.

De Florence, prendre la "superstrada" pour Sienne.

➤ COVOITURAGE

De nombreuses personnes, se rendant au départ de nos randonnées par leurs propres moyens, se rendent compte, une fois arrivée sur place, qu'elles auraient pu faire le voyage ensemble. Il nous est très difficile d'organiser par nous même le covoiturage ne disposant pas toujours des coordonnées de tous les participants et ne connaissant pas leur mode d'accès au point de rendez-vous. De plus, la loi nous interdit la divulgation des coordonnées de nos clients et nous pouvons difficilement jouer le rôle d'intermédiaire. Cependant, soucieux de vous faciliter vos déplacements mais aussi de nous inscrire dans une démarche responsable et respectueuse de la planète, nous vous incitons à consulter les sites suivants qui organisent le covoiturage :

www.covoiturage.fr ou www.covoiturage.com ou www.easycovoiturage.com, etc.



PARKING

➤ Laissez votre véhicule au parking de la gare de Sienne (parking le plus économique, environ 3€/jour), et rejoindre l'hôtel avec le bus de ville.



EN TRAIN

Gare d'accès : Sienne.

Gare de dispersion : Orvieto

Information sur les possibilités de voyages en train sur :

- <https://www.thetrainline.com/fr>.
- <https://www.dbahn.fr>.

Vous trouverez les informations concernant les horaires de train :

- En France auprès de la SNCF:
Tél. : 3635 <https://www.oui.sncf/billet-train>.
- En Italie
<https://www.trenitalia.com>



EN AVION

Paris / Florence : Paris - Florence : de nombreux vols directs pour Florence opérés par Air France, ITA Airways et Vueling (www.airfrance.com, www.italyair.com/fr_fr, www.vueling.com).

Il existe de nombreuses navettes de l'aéroport de Florence qui vous déposeront à la gare routière. (qui se trouve en face de la gare FS de Santa Maria Novella).

Il existe des trains directs Florence - Sienne (1h30 de trajet et 10€). Information sur www.trenitalia.com. ou des bus

Paris / Pise : www.easyjet.com ou www.ryanair.com/fr

De Pise, il existe des navettes directes de l'aéroport à la gare routière de Florence (6€ l'aller ou 10€ aller/retour)

Consultez les horaires sur : www.pisa-airport.com (sélectionnez : Come arrivare, Bus et Pisa aeroporto – Firenze).

Deux compagnies effectuent ce trajet : Terravision (10€ aller/retour) ou Servizio Autostradale (12€ aller/retour).

Il existe aussi des trains pour Sienne de Pisa Aeroporto avec changement à Pisa Centrale et à Empoli (2h environ, 15€ environ). Horaires sur www.trenitalia.com/

DATES ET PRIX

INFORMATIONS DATES ET PRIX :

Privilèges Chemins du Sud : remise fidélité -3%

La plupart de nos clients sont de fidèles voyageurs, qui aiment retrouver notre expertise, mais aussi l'état d'esprit et la sympathie de notre équipe au bureau. Et surtout, la qualité des connaissances des accompagnateurs Chemins du Sud.

Afin de vous remercier de votre fidélité, nous vous accordons une remise de 3%, appliquée dès votre 3ème séjour (les inscriptions faites via une autre agence comptent aussi!), et pour tous les séjours suivants. Elle est calculée sur le prix de votre séjour, hors suppléments. Elle est non cumulable avec d'autres réductions.

Remise FFRP

Afin d'encourager le développement de la randonnée sur notre territoire et la protection de l'environnement, Chemins du Sud offre une remise de 5% sur le prix du séjour à tous les adhérents licenciés de la Fédération Française de la Randonnée Pédestre (même conditions que la remise fidélité). Remise sur présentation de la copie de la carte d'adhésion.

NOTRE PRIX COMPREND :

- L'encadrement par un accompagnateur en montagne
- L'hébergement en demi-pension (vin et boissons non compris)
- Les pique-niques le midi
- Les transferts prévus au programme par les transports locaux
- Le transport de vos bagages

NOTRE PRIX NE COMPREND PAS :

- L'assurance annulation et/ou assistance
- Votre transport aller/retour jusqu'au lieu de rendez-vous et de dispersion
- Les visites
- Les taxes de séjours (environ 1€ par jour et par personne)
- Les boissons et dépenses personnelles
- Les frais d'inscription éventuels
- Le supplément chambre individuelle
- D'une façon générale, tout ce qui n'est pas indiqué dans "Le prix comprend"

FRAIS D'INSCRIPTION :

Les frais d'inscription sont des frais administratifs. Ils sont applicables à chaque personne inscrite.

- Pour toute inscription à plus de 90 jours du départ : pas de frais d'inscription.
- Pour toute inscription à partir de 90 jours du départ : 15€ / personne.

EN OPTION :

Supplément chambre individuelle (sous réserve de disponibilité) : 180€

ÉQUIPEMENT CONSEILLÉ

BAGAGES :

- ✓ 1 sac de voyage par personne (ou valise à roulettes). Un bagage trop volumineux est à proscrire car poserait des soucis d'encombrement du bus ou d'organisation logistique.
 - ✓ 1 sac à dos de 35-40 litres environ à armatures souples avec ceinture ventrale et un dos bien aéré pour votre confort (pour porter vos affaires personnelles de la journée : appareil photo, pique-nique du déjeuner, gourde, vivres de course, veste coupe-vent, pull, vêtement de pluie...). Ce bagage est placé généralement en cabine lors de vos transports aériens éventuels (10kg maximum par personne, habituellement).
- Sur les séjours itinérants ou semi-itinérants, il est demandé de limiter également le poids à 10-12kg, car l'accès malaisé à certains hébergements pourrait compromettre la livraison des bagages. Nous vous invitons également à éviter d'y laisser des objets fragiles et/ou de valeur.



VÊTEMENTS :

Pour le haut du corps, le principe des 3 couches permet de gérer quasiment toutes les situations :

- ✓ une couche légère et respirante
- ✓ une couche chaude
- ✓ une couche imperméable et respirante.

En marchant, par beau temps calme, le sous-pull peut suffire. Par temps de pluie ou vent, il suffit de rajouter cette veste imperméable. Par grands froids ou lors des pauses, la veste polaire est un complément indispensable.

Prévoir des vêtements qui sèchent rapidement et donc éviter le coton. Préférez les fibres synthétiques qui permettent de rester au sec et au chaud aussi longtemps que possible.

Pensez à vous couvrir avant d'avoir froid, mais surtout à vous découvrir avant d'avoir trop chaud. La sueur est l'ennemi du randonneur, car elle humidifie les vêtements qui sont rapidement glacés lors des pauses. Ainsi, il est très rare d'effectuer une ascension vêtue d'une veste polaire.

La liste complète et idéale : (à adapter néanmoins suivant la randonnée et la saison, et en fonction de vos habitudes)

- ✓ 1 chapeau de soleil ou casquette, ou foulard
- ✓ 1 bonnet ou bandeau en polaire et/ou un tour de cou
- ✓ 1 paire de gants légers
- ✓ Tee-shirts manches courtes en matière respirante de préférence (1 pour 2 jours de marche).
- ✓ 1 sous-pull à manches longues en matière respirante ou une chemise (parfois, les sommets sont ventés et une petite épaisseur est la bienvenue pendant la pause déjeuner),
- ✓ 1 veste chaude type polaire (voire déperlante) ou type chaude et compressible)
- ✓ 1 veste coupe-vent imperméable et respirante avec capuche
- ✓ 1 cape de pluie éventuelle et/ou sursac
- ✓ 1 pantalon de randonnée solide, ample, confortable, déperlant
- ✓ 1 surpantalon imperméable et respirant
- ✓ 1 short ou pantacourt, confortable et solide
- ✓ Chaussettes de marche (1 paire pour 2 jours de marche). Privilégier la laine ou les chaussettes spécifiques randonnée type "boulette" qui vous éviteront l'échauffement prématuré des pieds
- ✓ 1 paire de chaussures de randonnée tenant bien la cheville et imperméables, avec semelle qui accroche bien au relief et résistante à l'abrasion. Pensez à tester auparavant les chaussures neuves et celles inutilisées depuis longtemps.
- ✓ ou si vous êtes habitués, une paire de chaussures basses type trail, notamment pour les séjours été.
- ✓ 1 maillot de bain et 1 serviette qui sèche rapidement (facultatif en vue d'éventuelles baignades)
- ✓ 1 pantalon confortable pour le soir
- ✓ 1 paire de chaussures de détente légères pour le soir, type baskets, permettant aussi d'être utilisées pour les visites ou balades en ville.



MATÉRIEL :

POUR LE PIQUE-NIQUE

- ✓ Couverts
- ✓ 1 boîte de conservation en plastique de 0,5 litre minimum (impératif même s'il peut arriver qu'elle ne serve pas)
- ✓ 1 gobelet plastique ou aluminium avec anse isolée pour éviter les brûlures avec les boissons chaudes
- ✓ 1 couteau de poche pliant (facultatif)
- ✓ 1 gourde isotherme ou aluminium de 1,5 litres minimum ou gourde souple (déconseillée en hiver) ou une gourde filtrante éventuellement. Surtout utile en hiver, si vous souhaitez, prendre une bouteille isotherme pour emporter thé, café... pendant la randonnée)

AUTRES

- ✓ 1 grand sac plastique à glisser dans votre sac à dos afin de protéger vos affaires des intempéries et/ou 1 sur-sac
- ✓ 1 pochette étanche avec : votre contrat d'assistance, vos papiers d'identité, carte vitale et tout autre document mentionné dans la rubrique formalités
- ✓ 1 parapluie solide et léger (facultatif mais très utile en cas de pluie, ou même de canicule)
- ✓ 1 paire de bâtons de marche télescopiques (selon vos habitudes ou le niveau technique des randonnées, se référer au paragraphe « Niveau Technique » de la fiche technique du séjour)
- ✓ 1 paire de lunettes de soleil de bonne qualité (protection niveau 3 ou 4) couvrant bien les côtés
- ✓ Crème solaire avec un bon indice de protection (30 minimum) et écran labial (le tout systématiquement dans le sac à dos)
- ✓ Trousse de toilette (brosse à dents, déodorant, etc...)
- ✓ Protections auditives en cire ou en mousse (contre les ronflements de voisinage ou autres nuisances sonores)
- ✓ Mouchoirs
- ✓ Papier toilette
- ✓ 1 frontale ou lampe de poche + couverture de survie : à mettre systématiquement dans le sac à dos, un retard imprévu suite à un incident peut subvenir même au cours d'une randonnée facile
- ✓ Des lunettes de rechange (si vous portez des lunettes de vue)
- ✓ Appareil photo, jumelles (facultatif)

PHARMACIE :

Le guide est équipé d'une pharmacie de premiers secours (non destinée à subvenir à vos besoins pour de petits aléas). Néanmoins, il n'est pas autorisé à administrer tout médicament à un participant sans prescription médicale ou accord médical des secours.

Prévenez le guide de toute maladie, traitement ou autre allergie qui pourraient compliquer une prise en charge médicale en cas d'incident, ou tout malaise éventuel qui pourrait vous arriver en cours de randonnée.

- ✓ Vos médicaments habituels
- ✓ Médicaments contre la douleur : paracétamol de préférence
- ✓ Médicaments contre les troubles digestifs (facultatif)
- ✓ Antistaminiques contre les piqûres d'insectes par exemple (facultatif)
- ✓ Pastilles contre le mal de gorge (facultatif)
- ✓ Bande adhésive élastique en 5 ou 8 cm de large x 2,5 m (facultatif)
- ✓ Jeux de pansements adhésifs + compresses désinfectantes
- ✓ Collyre (en cas de poussières ou irritation/sécheresse oculaire)
- ✓ Double peau pour protéger les ampoules aux pieds (facultatif)
- ✓ Pince à épiler (facultatif)
- ✓ Petits ciseaux (facultatif)
- ✓ Vitamine C (facultatif)
- ✓ Pince à écharde (facultatif)
- ✓ Gel hydroalcoolique antibactérien utile pour se laver/désinfecter les mains.



FORMALITÉS

FORMALITÉS :

Durant la randonnée, vous devez être en possession des documents suivants :

- Carte d'identité en cours de validité ou Passeport
- Carte vitale
- Dépliant de votre assurance voyage reçu lors de votre inscription (si vous avez souscrit cette assurance auprès de nos bureaux) ou de votre assurance personnelle (numéro de contrat + numéro de téléphone)
- Carte Européenne d'assurance maladie

ASSURANCES :

A l'inscription, vous pouvez souscrire une assurance assistance rapatriement et/ou annulation qui s'ajoute au prix du séjour.

- Assurance annulation : 3% du montant du séjour. (elle comprend le remboursement des sommes retenues en cas d'annulation avant le début du séjour justifiée).
- Assurance rapatriement : 2% du montant du séjour.
- Assurance annulation - rapatriement : 4% du montant du séjour.

Textes complets des contrats d'assurances envoyés sur demande.



INFORMATIONS DESTINATION

HISTOIRE :

SIENNE

Selon la légende, Sienna fut fondée par Senius et Aschius, fils de Remus, lui-même frère de Romulus (fondateur de Rome). Ils fuirent la ville pour échapper à la fureur de leur oncle Romulus, sur deux chevaux donnés par Apollon et Diane, l'un blanc et l'autre noir. Ils s'arrêtèrent dans la vallée du Tressa et fondèrent une ville qu'ils baptisèrent du nom de l'aîné, Sienna (en latin Sena Julia). Le blanc et le noir devinrent alors les couleurs de la ville

Sienna fut une ancienne colonie romaine fondée par Auguste. Au Vème siècle, elle devint siège épiscopal. La ville se développe dès le VIIème siècle à l'époque des rois lombards. Devenue cité libre et indépendante au XIIème siècle, elle fut la rivale de Florence, d'autant plus que gibeline, c'est-à-dire partisane de l'empereur, elle s'opposait à la politique guelfe - favorable au pape - de sa voisine qu'elle tint longtemps en respect avant de lui infliger une cinglante défaite en 1260, à la bataille de Montaperti. Dès le XIIème siècle, les nobles propriétaires de castellari, palais urbains munis d'une tour carrée, contrôlaient un réseau de rues privées qui les reliaient à leurs alliés mais aussi aux marchés et à des portes de sortie sur la campagne qui leur permettaient de fuir vers leurs fiefs. Au lendemain des batailles du XIIIème siècle, les factions victorieuses s'appliquaient à piller les vaincus et à incendier leurs palais. Ces lieux, tel Carthage dans l'Antiquité, étaient réputés maudits et on interdisait, en guise de punition, de reconstruire par dessus. Ces lieux laissés à l'abandon devenaient ainsi des cloaques alors que la municipalité développait de grands soins à décorer et embellir la ville. Dans certains cas, les maisons n'étaient pas détruites mais confisquées par la municipalité, qui les rasait pour élargir les rues ou les places ; c'est ainsi que fut construite la Via Supra Posteria, aujourd'hui la Costa larga : tracée dès 1290, la municipalité attendit que Gabrielle Speranza, dont le palais se trouvait malencontreusement sur le chemin, soit déclarée traître et qu'un autre patricien meure, mais il a fallu attendre 1360 pour que cette voie soit ouverte. La ville vit naître au XVIIème siècle l'Accademia dei Fisiocritici qui est l'Accademia delle Scienze di Siena.

ORVIETO

Les origines d'Orvieto remontent à la civilisation étrusque : les premières colonies datent du IX^{ème} siècle avant Jésus-Christ et se situent à l'intérieur des grottes tufières creusées dans la roche sur laquelle surgit aujourd'hui la ville. Après avoir été annexée au III^{ème} siècle avant Jésus-Christ aux territoires de Rome, Orvieto reste sous sa domination jusqu'au déclin de l'Empire Romain d'Occident. Elle devient ensuite Commune libre, et pendant la lutte entre les Guelfes et les Gibelins, elle est un farouche ennemi de Barberousse, restant fidèle au Pape. Forte de la considération qu'a pour elle l'Etat Pontifical, Orvieto prospère ainsi pendant tout le Moyen Âge, atteignant le plus fort de son développement au XIII^{ème} siècle avec la constitution du Conseil général des 400 et l'élection du Capitaine du Peuple. C'est pendant cette période qu'a lieu un fervent travail de construction d'immeubles et d'édifices sacrés parmi lesquels la très célèbre Cathédrale, datant de 1263, sans aucun doute le témoignage architectural le plus important de la ville, avec sa splendide façade gothique et la richesse des décorations et des chapelles internes. Dans la ville antique on trouve également le Puits de Saint Patrick, construit en 1527 sur projet d'Antonio da Sangallo le Jeune, le Palais des Sept du XIV^{ème} siècle, le Palais du Capitaine du Peuple (XII^{ème} siècle) où se tenaient les réunions du Conseil Populaire, les églises de Sant' Andrea (XII^{ème} siècle), San Domenico (XIII^{ème} siècle), San Giovanale (XI^{ème} siècle), Palazzo Soliano (1262) au sein duquel se trouvent deux musées : le Musée de l'Oeuvre de la Cathédrale et le Musée d'Art Moderne. Enfin, il faut mentionner le Théâtre Mancinelli (1866), la Ville Souterraine et la Nécropole du Crucifix du Tuf datant de la période étrusque.

BAGNO VIGNONI

Ce hameau fut au Moyen Âge une des principales stations thermales de la Toscane. Les habitations se serrent autour d'une antique piscine dont un des côtés est bordé par un portique couvert. On dit que Sainte Catherine y serait venue soigner son arthrite à la fin de sa vie.

CULTURE :

LA VIA FRANCIGENA

La "Via Francigena" ou "Francesca" (voie française) est la route qui descend de France. Jusqu'au XII^{ème} siècle, elle est l'artère principale pour le trafic terrestre entre la France et l'Italie continentale. Ses origines remontent à l'époque de la domination lombarde et évite les côtes, alors trop exposées aux coups de main des byzantins. Son appellation s'affirme avec la domination franque, la route étant de plus en plus utilisée par l'administration carolingienne avant de devenir au début du deuxième millénaire le grand axe commercial reliant la Mer du Nord à la Méditerranée.

En outre, avec le renouveau de la spiritualité et l'intensification des pèlerinages, la voie est de plus en plus parcourue par des groupes de pèlerins qui se dirigent vers Rome et poursuivent souvent vers les ports des Pouilles où ils embarquent pour la Terre Sainte. En sens inverse, elle est utilisée par les pèlerins italiens qui se dirigent à Saint-Jacques-de-Compostelle par le cammino (chemin) de Toulouse. La Via Francigena devient ainsi le carrefour qui mène aux trois destinations de pèlerinage principales (Rome, St-Jacques et Jérusalem) du Moyen Âge.

BIBLIOGRAPHIE :

- « TOSCANE OMBRIE » Guide Bleu HACHETTE
- « TOSCANE OMBRIE » Guide du Routard HACHETTE
- « TOSCANE » par S. Romano (Le Seuil ; coll. Point Planète)
- « L'ART ITALIEN » par A ; Chastel (Flammarion)

Ouvrages de littérature pour se mettre dans l'ambiance :

- « TOSCANE » par Pierre-Jean Rémy (Le livre de poche)
- « PETITS MALENTENDUS SANS IMPORTANCE » par Antonio Tabucchi (coll.10/18)
- « PLACE DE SIENNE, COTÉ OMBRE » par Fruttero et Lucentini (Seuil)

ADRESSES UTILES :

Office National du Tourisme Italien (ENIT) :

23, rue de la Paix - 75002 PARIS - Tel : 01 42 66 66 68 - Email : enit.parigi@wanadoo.fr - Site web : <http://www.enit.it>



NOUS CONTACTER



En cas de problème de dernière minute, appelez :
au **04 90 09 06 06** ou sur notre téléphone d'urgence au **07 77 08 14 68 (7j/7 24h/24)**



infos@cheminsdusud.com



57 rue François Gernelle BP 155
84 120 PERTUIS

Notre agence est ouverte du Lundi au Vendredi de 9h à 18h30, et le Samedi de 9h à 17h



www.cheminsdusud.com

Dernière mise à jour : 04/02/2022