

CÉVENNES

Les Grands Causses, Gorges du Tarn et de la Jonte

7 jours / 6 nuits / 5 jours de randonnée



Les Gorges du Tarn et de la Jonte sillonnent et découpent le Causse Noir, le Causse Méjean, et le Causse de Sauveterre, grands plateaux calcaires situés à près de 1000m. Nous vous invitons à découvrir ces paysages variés, des gorges spectaculaires, aux causses nous dévoilant des panoramas à 360° sur les montagnes environnantes des Cévennes ou sud du Massif Central. En fin de séjour, 2 nuits en hôtel*** avec spa !

PROGRAMME INDICATIF :

JOUR 1 : Rendez-vous en fin d'après-midi à Millau (navette possible depuis la gare de Montpellier). Nuit en hôtel**.

JOUR 2 : Causse Noir et Montpellier-Le-Vieux

Court transfert au Village de Paulhe. Nous grimpons sur le causse noir, à travers les vergers de cerisiers, la spécialité locale. Recouvert de pinèdes de pins sylvestres et de chênes blancs, le causse noir est parsemé de chaos dolomitiques qui donnent un relief aux formes étranges, c'est le plus riche amas de rocs ruiniformes, classé au patrimoine mondial de l'UNESCO depuis juin 2011. Descente sur Le Rozier. Nuit en l'hôtel**.

JOUR 3 : Le Causse de Sauveterre et les cirques d'Eglazines et de Saint Marcellin

Départ à pied de notre hôtel pour le causse de Sauveterre, tour des cirques d'Eglazines. Les petits villages troglodytiques d'Eglazines et de de Saint Marcellin, accrochés à la falaise, surplombent les Gorges du Tarn à plus de 140 mètres. Un bel itinéraire, incontournable dans la région. Descente vers le Rozier au même hôtel que la veille.

JOUR 4 : Les corniches du Méjean ! Les balcons sur le Tarn et la Jonte

Depuis le Rozier, nous atteignons le hameau de Capluc avant de découvrir deux étonnants monolithes les Vases de Sèvres et de Chine. Une des plus belles randonnées de la région avec des paysages époustouflants. Redescente au village par les spectaculaires corniches du Tarn. Nuit dans le même hôtel que la veille au Rozier.

JOUR 5 : Les gorges de la Jonte et la grotte de Dargilan

En longeant les eaux cristallines de la Jonte, nous atteignons les corniches du Causse Noir où se trouve la grotte de Dargilan, la célèbre grotte rose, découverte en 1880 par un jeune berger. Vous y découvrirez de délicates draperies et de nombreuses concrétions aux formes et aux couleurs surprenantes. Descente sur Meyrueis. Nuit en hôtel***.

JOUR 6 : Le causse Méjean, la ferme de Fretma et Nîmes le vieux

Court transfert sur le Causse Méjean où nous évoluons dans des landes steppiques choisies pour accueillir les derniers chevaux préhistoriques de Przewalski. Nous rejoindrons la Ferme de Fretma, ancien hameau agricole aujourd'hui conservé par le Parc National des Cévennes avant de traverser les étranges reliefs ruiniformes de Nîmes-le-Vieux. Un parcours au paysage d'une particulière beauté...Nuit à Meyrueis dans le même hôtel que la veille.

JOUR 7 : Transfert et séparation à Millau.

N.B : Ce programme est donné à titre indicatif. L'itinéraire pourra être légèrement modifié en fonction des conditions climatiques ou d'aléas indépendants de notre volonté. En cas de changement de catégorie d'hôtels, du fait de la défaillance de l'un de nos prestataires, vous en serez prévenus à l'avance. Ces changements ne donneront droit à aucune compensation financière.

FICHE PRATIQUE :

NIVEAU : Moyen, 4 et 6 heures de marche, pour un dénivelé quotidien d'environ 600m.

PORTAGE : uniquement les affaires de la journée

ENCADREMENT : accompagnateur en montagne diplômé

GROUPES : de 5 à 15 personnes

HEBERGEMENT : *Hôtel** et ****

RENDEZ-VOUS : Rendez-vous avec votre accompagnateur à l'hôtel à Millau à 19h le jour 1 (les coordonnées de l'hôtel vous seront précisées sur la convocation). Si vous arrivez avant le rendez-vous, vous pourrez déposer vos bagages à l'hôtel.

En cas de retard, contactez-nous au 07 77 08 14 68

DISPERSION : Séparation le jour 7 à Millau à 10h.

Frais d'inscription :

Les frais d'inscription sont des frais administratifs. Ils sont applicables à chaque personne inscrite.

- pour toute inscription à plus de 90 jours du départ : pas de frais de dossier
- pour toute inscription de 89 à 30 jours du départ : 15 € par personne
- pour toute inscription à 29 jours ou moins du départ : 25 € par personne

DATES :

Du	Au		
		04/08/2019	10/08/2019
14/04/2019	20/04/2019	18/08/2019	24/08/2019
28/04/2019	04/05/2019	25/08/2019	31/08/2019
12/05/2019	18/05/2019	08/09/2019	14/09/2019
26/05/2019	01/06/2019	15/09/2019	21/09/2019
02/06/2019	08/06/2019	06/10/2019	12/10/2019
09/06/2019	15/06/2019	20/10/2019	26/10/2019
23/06/2019	29/06/2018	27/10/2019	02/11/2019
30/06/2019	06/07/2019	03/11/2019	09/11/2019
14/07/2019	20/07/2019		

PRIX : 795 €

Supplément single : 185 € (sous réserve de disponibilité)

LE PRIX COMPREND :

- L'hébergement en ½ pension (petit-déjeuner et dîner) du dîner du J1 au petit-déjeuner du J7.
- Pique-niques le midi du J2 au J6
- L'encadrement par un accompagnateur en montagne
- Les transferts prévus au programme
- Les taxes de séjour

LE PRIX NE COMPREND PAS :

- L'assurance assistance et/ou annulation
- Les boissons personnelles
- Les frais d'inscription éventuels
- Les visites
- La navette Montpellier / Millau aller et le bus Millau / Montpellier au retour
- D'une façon générale, tout ce qui n'est pas indiqué dans "*Le prix comprend*"

EQUIPEMENT CONSEILLE :

(À adapter selon les saisons)

- 1 paire de chaussures de marche légères type randonnée déjà rodées,
- 1 sac à dos de 35 litres mini (pour les affaires de la journée et une partie du pique-nique),
dont le poids ne devra pas excéder 15 Kg (1 bagage par personne),
- 1 paire de bâtons télescopiques (facultatif)
- 1 short,
- 1 maillot de bain
- 1 veste coupe-vent,
- 1 vêtement de pluie : poncho, ciré ou parapluie solide,
- 1 pantalon de randonnée, plusieurs paires de chaussettes (laine ou coton de préférence) et sous-vêtements, 1 pull ou fourrure polaire,
- Lunettes de soleil, crème solaire, chapeau, crème labiale, maillot de bain
- 1 assiette en plastique, des couverts, un verre en plastique pour les pique-niques,
- 1 gourde (minimum 1 litre),
- 1 petite trousse de toilette réduite au maximum,
- 1 petite pharmacie personnelle (gaze, élastoplaste, antalgique, etc.),
- 1 paire de tennis et 1 survêtement ou vêtement ample pour le soir,
- des jumelles si vous en possédez (elles peuvent être utiles pour voir les fresques !), votre appareil photo et pourquoi pas un bon roman...

Prévoir des vêtements plus chauds pour les mois d'avril et d'octobre.

MOYENS D'ACCES :

EN TRAIN :



Pour arriver directement à Millau :

Gare d'accès : Millau


Suggestion de train au départ de Paris pour l'aller :

08h41	Paris Bercy Bourgogne-Pays d'Auvergne		IC 5955	2 ^{nde}
12h34	Clermont-Ferrand			
—○— 29 min de correspondance				
13h03	Clermont-Ferrand		IC 15943	2 ^{nde}
17h35	Millau			

Suggestion de train au départ de Paris pour le retour :

11h28	Millau		IC 15942	2 ^{nde}
16h02	Clermont-Ferrand			
—○— 27 min de correspondance				
16h29	Clermont-Ferrand		IC 5978	2 ^{nde}
19h57	Paris Bercy Bourgogne-Pays d'Auvergne			

Possibilité d'arriver à Montpellier (TGV) et de prendre une navette privée (1h30) pour l'aller :

10h07	Paris Gare de Lyon		TGV 6039	2 ^{nde}
13h36	Montpellier St-Roch			

Départ de la navette de Montpellier Saint Roch le J1 à 13h45

Tarif : 60€ par trajet (à condition d'être 4 passagers sinon le tarif pourra être revu à la hausse).

Pour le retour sur Montpellier, il y a un bus qui part de la gare routière de Millau :

Départ de Millau à 10h

Arrivée à Montpellier 11h45

Tarif : 16€ (à régler au transporteur Verdié)

Attention : en cas d'insuffisance de participants, nous pouvons être amenés à annuler un séjour jusqu'à 3 semaines avant le départ.

Si vous vous rendez en train au départ de la randonnée, évitez certains tarifs non modifiables / non remboursables type Prem's tant que le départ n'est pas assuré.

EN VOITURE :

Autoroute A75 (E11)

par Paris et Clermont-Ferrand au nord par Béziers ou Montpellier au Sud.

Pour garer votre voiture : un parking payant se trouve proche de l'hôtel ou des parkings gratuits près du Tarn.

INFORMATIONS TOURISTIQUES ET PRATIQUES :

PAYSAGES RENCONTRES : Une terre où la roche calcaire imprime au paysage un relief particulièrement fracturé, un univers en trois dimensions où les horizons infinis des causses laissent brusquement place à la verticalité des gorges profondes du Tarn et de la Jonte. Enserées dans d'étroites vallées, les eaux vives du Tarn et de la Jonte se fauillent dans les canyons qu'elles ont creusés, murailles étrangement découpées de 400 à 500 mètres de haut, dont les couleurs ocre ou rougeâtres contrastent avec les verts multiples des rives. Délimités par le cours des rivières, arides et caillouteux, les vastes plateaux des causses n'ont qu'une uniformité apparente: déserts lunaires au sol truffé de grottes et avens d'où émergent des dolomies aux formes étranges, villages traditionnels aux maisons de pierre sèche et toit de lauze, vie pastorale consacrée à l'élevage du mouton.

LE ROZIER : au confluent du Tarn et de la Jonte, au pied des grands causses de Sauveterre, Noir et Méjean, est un lieu de séjour estival apprécié. En face, de l'autre côté de la Jonte se dresse le charmant village classé de Peyreleau, aux ruelles étagées sur une butte dominée par une vieille tour carrée, dernier vestige d'un château fort.

CAUSSE NOIR : «Noir» à cause de ses anciennes forêts de pins. Il est le moins étendu des Grands Causses, cerné au nord par la Jonte et au sud par la Dourbie. Il recèle les plus beaux chaos de rochers ruiniformes ; depuis sa corniche le canyon de la Jonte apparaît dans toute sa splendeur.

METEO :

Pour connaître les prévisions météo :

- vous pouvez contacter Météo France à ce nouveau numéro: 32 50 (0,34 € la minute)
- vous pouvez consulter le site de Météo France sur www.meteo.fr

CARTOGRAPHIE :

IGN 1:25 000^e

Top 25 2640 OT, Top 25 2740 ET - Série bleue 2539 ET

Top 25 2739 OT, Top 25 2641 ET

BIBLIOGRAPHIE :

- ↳ Guide vert Languedoc-Roussillon Gorges du Tarn - Cévennes (éd. Michelin)
- ↳ Causses et Cévennes, les Gorges du Tarn de J. Girou et C. Burucoa (éd. Arthaud)
- ↳ Guide de la Lozère de Félix Buffière (éd. La Manufacture)
- ↳ La route des vertiges: gorges du Tarn (éd. Du rouergue)

POUR VOUS CONTACTER PENDANT LA RANDONNEE :

En cas d'urgence, faites appeler Chemins du sud, nous transmettrons les coordonnées de l'hébergement où vous joindre.

ADRESSES UTILES :

↳ **Comité départemental du tourisme de Lozère**

14B bd Henri Bourrillon 48000 Mende Tél : 04 66 65 60 00

Web: <http://www.france48.com/index.htm>

↳ **Comité départemental du tourisme de l'Aveyron**

17 Rue Aristide Briand BP831 – 12008 RODEZ Tél : 05 65 75 55 70

Web: <http://www.tourisme-aveyron.com/>

↳ **Parc naturel régional des Grands Causses**

71, Boulevard de l'Ayrolle – B.P. 126 – 12101 MILLAU CEDEX Tél : 05 65 61 35 50

Web: <http://www.parc-grands-causses.fr/fr/default.asp>

↳ **Office de tourisme de Millau**

1, Place Beffroi - 12100 Millau Tél : 05 65 60 02 42

Web: www.ot-millau.fr



En cas de problème de dernière minute, appelez en priorité le :
07 77 08 14 68