

NOUVEL AN

Au pied du Château du Haut Koenigsbourg

4 jours / 3 nuits / 2,5 jours de marche et visites



A travers ce **nouvel an randonnée** de quatre jours au coeur de la **vallée alsacienne**, vous allez parcourir les vignobles, les citées médiévales et les châteaux ! Le tout logé dans un petit hôtel** simple et familial, typiquement alsacien.

Châteaux du Haut-Koenigsbourg et de l'Ortenbourg, cité médiévale de Dambach, après ce réveillon exceptionnel, l'**Alsace** n'aura plus de secret pour vous !

La dernière journée sera consacrée à la superbe ville de **Colmar**.



PROGRAMME INDICATIF :

JOUR 1 : Accueil à **16h30** à votre hôtel à **Châtenois**, petite commune viticole située sur la **route des vins d'Alsace** au pied du **Hahnenberg**.

Dépôt des bagages et petite balade dans le vignoble avec dégustation des différents cépages alsaciens.

JOUR 2 : Châtenois > Château de l'Ortenbourg > Château du Bernstein > Dambach-la-Ville > Châtenois

Montée au **château de l'Ortenbourg** (construit au XIIIème siècle c'est une des plus imposantes ruines de la vallée du Rhin). En suivant la crête, à travers une belle forêt, nous arrivons au **château du Bernstein**. Du haut du donjon, très belle vue sur la plaine et la cité médiévale de **Dambach**.

Descente jusqu'au magnifique village de **Dambach**, ceinturé de remparts, en passant par la **chapelle Saint-Sébastien** et son ossuaire.

Retour à **Châtenois** à travers les vignes.

- **5h30 de marche. +400m /+ 400m de dénivelée**

JOUR 3 : Châtenois > Château du Haut-Koenigsbourg > Châtenois

Par une belle forêt de pins, montée au **château du Haut-Koenigsbourg** dressé à près de 800 mètres d'altitude sur un éperon rocheux. Visite du superbe château, érigé pour la 1ère fois au XIIème siècle il est pendant des siècles le témoin de conflits européens et de rivalités entre seigneurs, rois et empereurs. Il voit se succéder d'illustres propriétaires, dont la dynastie des Habsbourg et l'empereur allemand Guillaume II qui redonne vie à l'ancienne forteresse et y crée un musée du Moyen Âge.

Retour sur **Châtenois** en longeant le flanc Est du **Hahnenberg**. Réveillon

- **6h de marche. + 550m /- 550m de dénivelée**

JOUR 4 : Journée de découverte de la superbe ville de Colmar.

Le matin transfert train (ou en voiture personnelle si accès voiture) pour **Colmar**, cité tout à fait exceptionnelle par la richesse et la variété de son patrimoine historique et architectural.

Visite de la **Petite Venise**, des vieux quartiers...

Fin du séjour **après le repas de midi** à **Colmar**.

N.B : Ce programme est donné à titre indicatif. L'itinéraire pourra être légèrement modifié en fonction des conditions climatiques ou d'aléas indépendants de notre volonté.

En cas de changement de catégorie d'hôtels, du fait de la défaillance de l'un de nos prestataires, vous en serez prévenus à l'avance. Ces changements ne donneront droit à aucune compensation financière.

FICHE PRATIQUE :

NIVEAU : Aucune difficulté technique particulière mais être habitué à la marche en terrain varié et avoir une bonne condition physique. Le dénivelé moyen à la montée est de 400 à 550m environ par jour.

Vous marcherez en moyenne de 5 à 6 heures par jour, alternant visites et marche. L'altitude maximale atteinte est 757m (Le château du Haut-Koenigsbourg).

PORTAGE : Transfert et transport des bagages : Bus, train ou voitures personnelles

GROUPE : 5 à 14 participants maximum

ENCADREMENT : accompagnateur en montagne diplômé

HÉBERGEMENT : L'hébergement se fait en pension complète (pique-nique le midi ou repas chaud en Auberge) en chambre double dans un Hôtel** typiquement alsacien, situé sur la route des vins.

RENDEZ-VOUS : Le **Jour 1 à 16h30** à l'hôtel à **Châtenois** (Bas-Rhin-67 - les coordonnées vous seront fournies à l'inscription)

DISPERSION : Le **Jour 4 après le repas de midi** à **Colmar** (Haut-Rhin - 68)

DATES ET PRIX :

Du 29/12/2019 au 01/01/2020 : 550€

Supplément chambre individuelle : 120 €

Veillez consulter les tarifs actualisés sur notre site internet

Le prix comprend

- L'hébergement en pension complète (pique-nique ou repas en Auberge le midi) ; déjeuner du jour 4 compris.
- le dîner amélioré du réveillon ;
- l'encadrement par un Accompagnateur en Montagne diplômé;
- la dégustation de vin chez un vigneron ;
- l'entrée au château du Haut Koenigsbourg ;
- les transferts tels que prévus ;
- les taxes de séjour ;
- les frais d'organisation.

Le prix ne comprend pas

- Les boissons
- toutes les dépenses personnelles
- les assurances voyage
- les visites hors programme
- les déplacements supplémentaires liés à une modification du programme pour raisons météorologiques ;

- les frais d'inscription
- d'une manière générale, tout ce qui n'est pas indiqué dans "Le prix comprend".

Frais d'inscription :

Les frais d'inscription sont des frais administratifs. Ils sont applicables à chaque personne inscrite.

- pour toute inscription à plus de 90 jours du départ : pas de frais de dossier
- pour toute inscription de 89 à 30 jours du départ : 15 € par personne
- pour toute inscription à 29 jours ou moins du départ : 25 € par personne



EQUIPEMENT CONSEILLE :

(À adapter selon les saisons)

- Un sac à dos à armatures souples et muni d'une ceinture ventrale et de torse: 30 à 40 litres minimum (affaires de la journée : appareil photo, pique-nique du déjeuner, gourde, vivres de course, veste coupe-vent, pull, vêtement de pluie...);
- un grand sac plastique pour protéger le contenu du sac à dos ;
- chaussettes coton et (ou) laine. Les chaussettes "type bouclette" vous éviteront souvent l'échauffement prématuré des pieds ;
- une paire de chaussures de marche souples déjà utilisées (type trekking avec tige montante et semelle crantée).
- Évitez de partir en baskets ; ce n'est pas très confortable pour la marche en tout terrain ;
- une tenue de rechange confortable et une paire de chaussures légères pour l'étape ;
- tee-shirt coton ; chemise ou polo en coton ou Rhovyl + Modal ou Dunova ;
- un pull chaud en laine ou fourrure polaire (la fourrure polaire est très pratique : légère, elle sèche vite et conserve un fort pouvoir calorifique) ;
- un anorak ou une veste coupe-vent avec un capuchon (le Gore Tex et le Micropore sont les meilleurs tissus) ;
- une pèlerine couvrant le sac ;
- un pantalon de marche ample en toile légère (coton ou coton polyester) qui couvre les chaussures. Évitez les jeans qui sont relativement inconfortables pour la marche ;
- un short ou un bermuda ;
- un chapeau ; un foulard (pour se protéger le cou) ;
- une paire de lunettes de soleil ;
- crème protectrice pour la peau et les lèvres ;
- nécessaire de toilette minimum ;
- petite pharmacie personnelle (une pharmacie collective est prévue pour le groupe) : antalgique : aspirine,
- Doliprane ; vitamine C ; élastoplaste, pansements adhésifs, double peau (Compeed) ; boules Quies ; plus vos médicaments personnels... ;
- pour les pique-niques : une assiette ou une boîte type Tupperware ; des couverts ; un gobelet ; un couteau pliant (type opinel) ; une gourde et/ ou une thermos (2 litres minimum) ;

- une lampe frontale ;
- des sachets plastiques pour classer et ranger vos affaires ;
- une pochette plastique étanche avec : la Carte Nationale d'Identité ou le Passeport (valide) ; le dépliant de votre assurance reçu lors de votre inscription (si vous avez souscrit cette assurance) ou votre assurance personnelle ;
- argent : dépenses personnelles, boissons en cours de randonnée, visites, ... ;

Facultatif :

- un équipement photo ;
- une paire de jumelles ;
- une couverture de survie (modèle renforcé) ;
- une paire de bâtons de marche télescopiques.

Accès



Accès voiture : Châtenois (195m - Bas-Rhin - 67) est situé sur la N 59 à environ 3km à l'ouest de Sélestat, entre Colmar et Strasbourg.

Vous pouvez laisser votre véhicule sur un parking gratuit et public à proximité de l'Hôtel.

Carte Michelin au 1/ 150 000ème N° 315 "Bas-Rhin - Haut-Rhin - Territoire de Belfort".

Carte IGN "Tourisme et Découverte" TOP 100 au 1/ 100 000ème N° 122 "Colmar - Mulhouse - Bâle".



Accès train : via la gare SNCF de Sélestat (horaires à consulter auprès de la SNCF).

Bus TIS Transport Intercommunal de Sélestat :

2 route de Colmar - 67600 SELESTAT

Tél : 03 88 57 70 70

- Site Internet : www.tis-selestat.com

Ligne A Ebersheim > Chatenois.

Ligne régulière à horaire cadencé : les bus circulent toutes les ½ heures dans chaque sens les jours de semaine, et toutes les heures le samedi. Durée environ 15 mn.

Votre trajet : Sélestat "Gare SNCF" > Châtenois "Le Badbronn".







Accès avion :

Aéroport de Mulhouse-Bâle à 55 minutes.
Aéroport de Strasbourg à 45 minutes

INFORMATIONS PRATIQUES


BIBLIOGRAPHIE :

- ✓ Le Guide du Routard : *Alsace - Vosges* - Edition Hachette
- ✓ Le Guide Vert : *Alsace - Lorraine* - Edition Michelin
- ✓ Guides Région : *Alsace* - Edition Le Petit Futé
- ✓ Guide : *Alsace* - Edition Gallimard
- ✓ *Les Tilleuls de Lautenbach* - Jean Egen - Edition Stock



CARTOGRAPHIE :

- ✓ Carte IGN (Série bleue au 1 :25 000) n°3718 OT Colmar Kaysersberg
- ✓ Carte IGN (Série bleue au 1 :25 000) n°3716 ET Mont Saint Odile
- ✓ Carte IGN (Série bleue au 1 :25 000) n°3717 ET Sélestat Ribeauvillé





En cas de problème de dernière minute, appelez :
au 07 77 08 14 68

