



Randonnées et baignades en Martinique

FRANCE - DOM-TOM



Ce programme est une invitation à découvrir les plus belles traces de l'île, tout en découvrant la Martinique de l'intérieur. Au cours de ce périple, vous vivrez à votre rythme « en tchè pay ya » (au cœur du pays) grâce à des moments de partage autour de la culture et de la tradition, des rencontres avec des artisans locaux et des découvertes inédites, sans oublier des escapades entre terre et mer.



9 jours / 8 nuits
7 jours de marche



5 à 8 personnes



En étoile



★★



Hôtel



Code : 826

LES POINTS FORTS :

- Baignades dans les eaux cristallines
- L'ascension de la Montagne Pelée.
- La balade en kayak
- Des paysages variés



PROGRAMME JOUR PAR JOUR

JOUR 1 : VOL POUR LA MARTINIQUE

Vol Paris / Fort-de-France. Vol depuis une ville de Province possible (avec supplément), nous consulter.
Accueil & transfert vers notre hébergement situé dans le nord de l'île. Installation pour les 7 prochaines nuits dans notre hébergement.
Dîner à l'hôtel.

▲ Temps de transfert : 1h30

JOUR 2 : IMMERSION AU COEUR DE LA FORET TROPICALE

Notre immersion martiniquaise commence en douceur avec une randonnée en forêt tropicale à la découverte de la flore et la faune locale. Nous remonterons au bord de la rivière aux eaux cristallines avec quelques traversées pour arriver à notre destination finale cette fameuse cascade. L'après-midi, nous poursuivons sur la route de la Trace et nous ferons une halte à Balata avec son magnifique jardin ainsi que son église, réplique parfaite de la cathédrale Montmartre de Paris.

Dîner et nuit à l'hôtel.

▲ 3h30 à 4h30 de marche, +370m/-370m de dénivellée, 30mn de transfert.

JOUR 3 : RENCONTRE AVEC LA GRANDE DAME PELEE (1395m)

Ascension de la montagne Pelée (1395m), point culminant de l'île. A l'ombre de cette montagne mythique, vous admirerez des paysages somptueux et étranges, les couleurs flamboyantes de "l'ananas montagne" et autres plantes endémiques.

Si la météo le permet, vue imprenable sur les pitons du Carbet, Morne Rouge, le nord, le centre de l'île et les îles voisines. Selon le niveau du groupe, cette randonnée peut être écourtée, et l'ascension partielle. Si l'ascension ne se fait pas complètement, nous irons visiter les ruines de Saint Pierre l'après-midi. Et pour finir cette belle journée, une escale dans la baie de Saint-Pierre pour une baignade bien méritée ! Dîner et nuit à l'hôtel.

▲ 6h à 6h30 de marche, +880m/-880m de dénivellée, 1h30 de transfert

JOUR 4 : LES ANSES DU NORD

Notre immersion martiniquaise se poursuit sur la pointe Nord Caraïbes. Ce matin, nous partons en direction du Carbet pour une randonnée à la découverte de la flore et la faune locale. Nous remonterons au bord de la rivière aux eaux cristallines avec quelque traversé pour arriver à notre destination finale la cascade couleuvre. L'après-midi, nous embarquons à bord de la Yole de Capitaine Omer pour une balade au fil des Anses du Nord au cours de laquelle dauphins et tortues seront au rendez-vous. Une pose baignade est bien sûr prévue alors, pensez bien à emporter masques et tubas, car les merveilles sous-marines ne manquent pas à cet endroit de l'île.

▲ 3h30 à 4h30 de marche, +240m/-240m de dénivellée, 1h30 de transfert

JOUR 5 : KAYAK DANS LES FONDS BLANCS

Notre escapade martiniquaise se poursuit avec une journée en compagnie d'un couple de pêcheurs, qui se fera une joie de nous initier au coup de senne, la technique de pêche traditionnelle. Nous naviguerons jusqu'au lieu de pêche, et après une collation revigorante, nous participerons au retour de la senne en compagnie d'autres pêcheurs. Après l'effort, place à la détente avec une pause


baignade dans les fonds blancs. Puis ce sera l'heure de l'apéritif et des grillades avec les produits de la pêche. Dîner et nuit à l'hôtel.

▲ 1h de transfert.




JOUR 6 : DECOUVERTE DE LA PRESQU'ILE DE LA CARAVELLE

Découverte de la presqu'île de la Caravelle, réserve nationale. Au programme : superbes points de vue sur les falaises déchiquetées, riche faune ornithologique, première approche de la mangrove, forêt sèche de littoral... Cette randonnée est l'occasion d'observer les premières formations géologiques qui ont contribuées à forger la Martinique d'aujourd'hui. Après cette randonnée, après-midi détente au lagon de la baie aux trésors. De retour à l'hébergement, Serge et Christiane vous font découvrir leur exploitation fruitière et partage avec vous leurs secrets pour la culture des fruits anciens. Cette visite se termine par une dégustation de produits du jardin et de jus locaux. Dîner à l'hôtel.

 4h30 de marche, +250m/-250m de dénivelée, 1h de transfert.

JOUR 7 : LE LITTORAL ATLANTIQUE


Ce matin, nous randonnons sur les vestiges géologiques les plus anciens de l'île et nous partons à la découverte de petites anses sauvages et des plus belles plages du littoral atlantique, cocotiers, sable blanc, eaux limpides aux bleus multiples... Nous traversons plusieurs types de milieux avec leurs particularités : la forêt sèche, la végétation de la plage, la mangrove avec les palétuviers, milieu essentiel à la vie sous-marine et côtière ainsi qu'à la protection de l'environnement. Nous évoluons aussi dans un des rares endroits au monde où le bois se pétrifie : la Savane des pétrifications avec les prairies, les taillis xérophiles et les parties lunaires. L'après-midi, nous retrouvons Pierre-Yves, au Morne Gommier. Il vous fera visiter son site An Mao, lieu investi par ses ancêtres esclaves après l'abolition. Il partagera avec vous ses connaissances sur cette tranche d'histoire de l'île, à travers une visite de son jardin créole entre arbres tricentenaires et plantes médicinales.

 3h de marche, +70m/-70m de dénivelée, temps de transfert : 2h30

JOUR 8 : DECOUVERTE LIBRE DE FORT DE FRANCE/RETOUR FRANCE

Aujourd'hui, journée libre, c'est l'occasion de découvrir Fort-de-France avant de reprendre la route en direction de l'aéroport.

Vol retour pour Paris. Vol vers une ville de Province possible (avec supplément), nous consulter.

 45 mn de transfert

JOUR 9 : PARIS

Arrivée à Paris

IMPORTANT ITINÉRAIRE :

- L'équipe locale se réserve le droit de modifier l'itinéraire ou le programme en cas de force majeure ou d'impératifs d'ordre pratiques ou sécuritaires.
- Les durées de nos randonnées sont données à titre indicatif. Elles peuvent varier en fonction de plusieurs éléments lors du déroulé de notre séjour (niveau des participants, météo, état du terrain, etc...). Les durées de transfert peuvent aussi fluctuer en fonction des conditions climatiques et de l'état des routes.
- Le programme a été établi selon les derniers éléments connus lors de sa rédaction et peut être sujet à des modifications dans un souci de qualité. De plus, des situations indépendantes de notre volonté peuvent modifier le déroulement de votre séjour (météo, routes coupées, vols annulés ou retardés, grèves, fêtes locales...). Nos guides feront de leur mieux pour s'adapter à ces aléas, avec leur expérience et leur professionnalisme. Votre satisfaction et votre sécurité sont les éléments qui prédominent dans ces décisions de modification.
- En cas de nombre insuffisant de participants, nous pouvons être amenés à annuler un séjour jusqu'à 3 semaines avant le départ. Nous anticipons au maximum cette prise de décision, parfois à 5-6 semaines de votre départ, afin de vous permettre de vous organiser au mieux. Si vous vous rendez au point de RV du séjour en transport en commun, nous vous recommandons d'éviter les tarifs non modifiables - non remboursables tant que le départ n'est pas confirmé, ou de prévoir une assurance annulation auprès des compagnies de transport.

PERSONNALISER SON VOYAGE :

Départ de Province possible, sous réserve de disponibilité (potentiellement avec supplément, selon les tarifs des compagnies aériennes au moment de la réservation).

FICHE PRATIQUE

NIVEAU PHYSIQUE :

4 à 7 heures de marche, alternées avec des journées de découverte et des baignades. Ces randonnées ne présentent pas de difficulté technique particulière. Terrain parfois glissant et boueux. Les temps de marche sont donnés à titre indicatif et calculés pour des marcheurs moyens (base moyenne de 300 m de montée environ à l'heure et 3 km à l'heure) sans tenir compte des pauses plus ou moins importantes : pique-nique, contemplation, photos... Ces temps varient selon le niveau moyen du groupe.

NIVEAU TECHNIQUE :

Aucune difficulté technique.

ENCADREMENT :

Par un guide accompagnateur spécialiste du milieu tropical.



HÉBERGEMENT :

7 nuits en résidence hôtelière, 1 nuit dans l'avion.

Le lieu allie architecture et charme créole, grâce à ses meubles traditionnels en harmonie avec la nature et les exigences écologiques. L'hôtel est équipé en énergies renouvelables : l'eau chaude est solaire, les eaux de pluie sont récupérées et l'électricité est produite par la présence de cellules photovoltaïques posées sur la toiture du restaurant. Les inscriptions individuelles sont regroupées en chambre de 2 personnes sauf si vous demandez le supplément chambre individuelle.

RESTAURATION :

Les petits déjeuners et les dîners sont pris à l'hébergement. Les repas de midi sont pris sous forme de pique-niques.

TRANSPORT DES BAGAGES :

Vous portez uniquement vos affaires de la journée.

GROUPE :

De 5 à 8 personnes.

RENDEZ-VOUS :

Accueil à 18h à l'aéroport de Fort de France. En dehors de ce créneau, vous devrez rejoindre l'hébergement par vos propres moyens (compter 1 à 1h30 de trajet)

DISPERSION :

Transfert dans la journée à l'aéroport de Fort de France

MOYENS D'ACCÈS :



EN VOITURE

➤ COVOITURAGE

Pour rejoindre l'aéroport où vous êtes convoqué et afin de limiter vos frais de déplacements, pensez au covoiturage en tant que chauffeur ou passager. Faites appel à : Blablacar .

C'est simple et pratique. Attention : prévoyez de l'avance dans vos rendez-vous afin de ne pas être en retard à l'aéroport : l'avion ne vous attendra pas...

Vous pouvez aussi nous téléphoner au 05 62 97 46 46, si vous souhaitez savoir si

d'autres personnes du groupe habitent dans la même région que vous. Nous pourrions vous mettre en contact.

Nous vous conseillons enfin de comparer le coût et les horaires de différents modes d'accès de chez vous à l'aéroport de départ grâce au site Comparabus.

Contrairement à ce que son nom laisse penser, ce site, pour un même trajet, vous proposera diverses possibilités telles que avion, train, bus, ou covoiturage.



EN AVION

Départ possible depuis la France sur vol régulier ou charter à partir de 450€ TTC au départ de Paris. Nous consulter.

➤ Attention : si vous prenez l'avion par vous-même, il vous faudra acheter un vol atterrissant le jour 01 entre 15 h et 18h pour éviter trop d'attente car il n'y a qu'un seul accueil à 18h et pour le retour le J8 vols décollant entre 15 et 19h. En dehors de ces horaires, vous devrez organiser vous-même vos transferts. qui seront à votre charge. Merci de nous fournir dès que possible et par écrit les informations suivantes sur vos vols "aller" et "retour" : ville de départ, N° de vol, compagnie aérienne, heure de départ et d'arrivée.

DATES ET PRIX

INFORMATIONS DATES ET PRIX :

Prix indiqués avec vol au départ de Paris. Départ de Province ou séjour sans le vol possible, nous consulter.

NOTRE PRIX COMPREND :

- La pension complète avec des pique-niques le midi sauf le déjeuner du Jour 1 et le dîner du Jour 8
- L'encadrement par un accompagnateur expérimenté connaissant bien la région
- Les transferts tels que prévus au programme
- Les taxes de séjours
- Les frais d'organisation

NOTRE PRIX NE COMPREND PAS :

- Les transferts aéroport pour des arrivées en dehors des créneaux
- Le déjeuner du J1
- Le dîner du J8
- Les boissons
- Les frais d'inscription éventuels
- Les assurances

FRAIS D'INSCRIPTION :

Les frais d'inscription sont des frais administratifs. Ils sont applicables à chaque personne inscrite.

- pour toute inscription à plus de 90 jours du départ : pas de frais d'inscription
- pour toute inscription à partir de 90 jours du départ : 15€ par personne

EN OPTION :

Supplément chambre individuelle : 395€ (sous réserve de disponibilité).

ÉQUIPEMENT CONSEILLÉ

BAGAGES :

- ✓ un petit sac à dos (30 à 40 l) pour les affaires de la journée et comme bagage à main durant les transports.
- ✓ un sac de voyage ou sac marin (pendant les marches, il contiendra les affaires que vous n'utilisez pas pendant la journée. Laissé à l'hébergement, vous le retrouvez le soir. Le poids de ce sac ne doit pas dépasser 15 kg).

VÊTEMENTS :

- ✓ un bonnet pour les matins un peu frais
- ✓ un chapeau en toile pour le soleil et un foulard (pour se protéger le cou)
- ✓ une paire de lunettes de soleil de bonne qualité
- ✓ sous-vêtements en coton
- ✓ une chemise légère à manches longues
- ✓ une polaire simple
- ✓ une veste imperméable et respirante (type Goretex) avec capuche
- ✓ une cape de pluie
- ✓ un pantalon de marche en toile légère (coton ou coton polyester)
- ✓ un short ou un bermuda
- ✓ un maillot de bain + une serviette de bain
- ✓ des chaussettes de coton et (ou) laine (si possible à bouclettes)
- ✓ une paire de chaussures légères pour les étapes et les transferts
- ✓ une paire de chaussures de marche souples déjà utilisées (type trekking avec tige montante - bonne tenue de la cheville - et semelle crantée - type Vibram).
- ✓ une paire de sandale pour aller dans l'eau

Nous vous conseillons lors de votre départ d'être vêtu d'une tenue confortable et de chaussures que vous pourrez utiliser sur place.

Bien entendu, la liste des vêtements doit être adaptée en fonction de la saison choisie.

Attention : même à la belle saison, il peut faire froid.



MATÉRIEL :

- ✓ un sac de couchage pour la nuit dans la réserve
 - ✓ une gourde d'un litre minimum
 - ✓ du papier toilette et un briquet ou des allumettes (pour brûler les papiers)
 - ✓ des serviettes humidifiées type "Câlinette" (ou équivalent)
 - ✓ quelques sachets plastiques pour protéger vos affaires
 - ✓ pour les pique-niques : une assiette, des couverts, un gobelet
 - ✓ un couteau pliant (type Opinel - en bagage de soute pour l'avion et non en cabine)
 - ✓ une gourde (ou 2 gourdes) de 1 litre (légère et isotherme)
 - ✓ une lampe de poche ou frontale avec piles de rechange
 - ✓ vos affaires de toilette
- De manière optionnelle :
- ✓ un équipement photo
 - ✓ une paire de jumelles
 - ✓ une paire de bâtons de marche télescopiques (ils peuvent s'avérer utiles dans les passages glissants)
 - ✓ un masque de plongée et un tuba (pour découvrir des poissons colorés et de beaux récifs de coraux lors des baignades).
 - ✓ Il est préférable d'avoir sur vous en permanence dans une pochette étanche : vos papiers d'identité, permis de conduire, de l'argent liquide et carte bancaire, votre contrat d'assistance.

Lors de l'enregistrement à l'aéroport pensez à mettre en bagage soute votre couteau de poche et tout objet tranchant ou piquant, sinon il vous sera confisqué à l'embarquement.

PHARMACIE :

- ✓ Vos médicaments personnels habituels
- ✓ Vitamine C
- ✓ Médicament contre la douleur
- ✓ Anti-diarrhéique, antispasmodique, un antiseptique intestinal, un anti-vomitif
- ✓ Traitement antibiotique à large spectre (sur prescription médicale)
- ✓ Collyre et crème antibiotique pour les yeux
- ✓ Bande adhésive élastique type Elastoplast
- ✓ Petits pansements adhésifs
- ✓ Compresses désinfectantes
- ✓ Double peau (ampoules)
- ✓ Traitement pour rhume et maux de gorge
- ✓ Un anti-moustique puissant
- ✓ Crème solaire et protection pour les lèvres
- ✓ Un tube de biafine
- ✓ Un anti-inflammatoire (pommade ou gélule)
- ✓ Des pastilles pour purifier l'eau
- ✓ Boules Quies (facultatifs),



FORMALITÉS

FORMALITÉS :

Carte Nationale d'Identité ou Passeport en cours de validité.

"Nous sommes encore en France, les ressortissants des pays de l'Union Européenne peuvent entrer en Guadeloupe munis de leur seule Carte Nationale d'Identité en cour de validité.

"Veillez à bien nous communiquer votre identité officielle, inscrite sur votre CNI ou votre passeport (utilisé pour le voyage) : aujourd'hui les compagnies aériennes sont plus que jamais vigilantes sur ces points et peuvent, en cas d'erreur, vous empêcher d'embarquer !

Vérifiez la date de validité de vos documents d'identité !

ATTENTION : l'autorisation de sortie du territoire est obligatoire pour tout mineur voyageant sans ses deux parents.

A compter du 15/01/17, tout mineur qui voyage à l'étranger sans être accompagné de ses parents devra être muni de sa pièce d'identité en cours de validité (carte d'identité ou passeport selon la destination), d'un formulaire signé par l'un des parents titulaire de l'autorité parentale (autorisation de sortie du territoire), de la photocopie de la pièce d'identité du parent signataire.

Pour plus d'informations, nous vous invitons à vous rapprocher de votre mairie.

SANTÉ :

➤ VACCINS OBLIGATOIRES

Département français, les Antilles sont soumises aux mêmes normes et réglementations sanitaires que la métropole. En conséquence, n'oubliez pas d'apporter votre carte Vitale au cas où vous devriez être hospitalisé sur place. De plus, l'infrastructure médicale et hospitalière y est assez comparable (pour certains cas très spécialisés, rapatriement recommandé, mais à l'initiative des médecins locaux). Ainsi, les Antilles françaises sont à l'évidence l'endroit le plus sûr de la région à plusieurs milliers de kilomètres à la ronde. En cas de pépin, le numéro du SAMU est le 15.

Les maladies infectieuses et parasitaires autrefois redoutées ont disparu : paludisme, filariose lymphatique, bilharziose intestinale (sauf si l'on a la mauvaise idée d'aller se baigner dans une rivière en aval d'une zone habitée), etc. Si bien qu'il n'y a quasiment plus de maladies spécifiques dans cette zone pourtant tout à fait tropicale.

ASSURANCES :

A l'inscription, vous pouvez souscrire une assurance assistance rapatriement et/ou annulation qui s'ajoute au prix du séjour.

➤ Assurance annulation : 3% du montant du séjour. (elle comprend le remboursement des sommes retenues en cas d'annulation avant le début du séjour justifiée).

➤ Assurance rapatriement : 2% du montant du séjour.

➤ Assurance annulation - rapatriement : 4% du montant du séjour.

Textes complets des contrats d'assurances envoyés sur demande.



INFORMATIONS DESTINATION

CLIMAT :

La Martinique est sous l'influence d'un climat tropicale maritime. La température de l'air se situe entre 25 et 30 °C en moyenne tout au long de l'année.

Toute l'année, le soleil se lève entre 5h et 6h et se couche entre 17h30 et 18h30.

On distingue deux saisons :

- de décembre à avril , c'est la saison sèche (la saison fraîche), la saison la plus agréable
- et de mai à novembre la saison des pluies ou la saison chaudes, l'air est lourd et étouffant, perturbé par des cyclones.

La Martinique figure parmi les départements les plus pollués par des particules fines. , elle est régulièrement touchée par des pics de pollution atmosphérique. Les milieux naturels de Martinique souffrent d'une pollution aux pesticides. La chlordécone est un pesticide qui a été employé pendant de nombreuses années aux Antilles dans les bananeraies pour lutter contre le

charançon. Cette molécule particulièrement persistante a été interdite définitivement en 1993, mais, compte tenu de son utilisation quasi systématique a contaminé de grandes surfaces de terres agricoles mais également et progressivement l'eau des rivières et le littoral.

HISTOIRE :

➤ POINTS D'HISTOIRE

- 130 ap. J.-C. à 600 ap. JC : apparition des premiers habitants: les Arawaks originaire d'Amérique du Sud. Ceux-ci seront exterminés par une autre civilisation, les Caraïbes, également originaire d'Amérique du Sud. Ils s'installent sur l'île pendant plusieurs siècles.
- 15 juin 1502 : Christophe Colomb découvre la Martinique, lors de son quatrième voyage dans les Caraïbes.
- 1635 : Début la colonisation française. P. Belain d'Esnameuc fonde la ville de Saint-Pierre.
- 1642 : début de la Traite des Noirs.
- De 1794 à 1802 : première occupation anglaise de la Martinique.
- De 1809 à 1814 : seconde et dernière occupation anglaise de la Martinique. Maintien du système esclavagiste.
- 1814 : la Martinique est restituée à la France.
- 27 avril 1848 : abolition de l'esclavage dans toutes les colonies françaises.
- 1902 : l'éruption de la montagne Pelée détruit entièrement la ville de Saint-Pierre faisant 30 000 morts.
- Le 19 mars 1946 : la Martinique devient un Département d'Outre-Mer.
- 1950 : mise en service de l'aéroport de Fort-de-France
- 1983 : la Martinique devient une région à part entière avec la création d'une nouvelle collectivité, le Conseil Régional.

CULTURE :

PEUPLES, ETHNIES ET LANGUES

La Martinique compte environ 388 000 habitants, pour une densité de population de 344,3 habitants au km², contre 116,5 en France métropolitaine.

La population est majoritairement composée de noirs d'origine africaine, de métis et de mulâtres à 80% (métis né d'un Blanc et d'une Noire ou d'une Noire et d'un Blanc), de métis d'origine indienne à 10%, d'Européens (appelés "zorey") à 10%, et enfin de « békés » à 0,5 %, elle contient quelques descendants de Syriens, Libanais, Asiatiques, d'indo-caribéens (appelés péjorativement coolies) et des immigrés d'origines diverses, Haïtiens, Luciens,

La Martinique étant un département et région d'outre-mer (DROM), le français constitue la langue officielle. La grande majorité de la population s'exprime aussi en créole, langue régionale née d'un métissage de français, anglais, africain, caraïbe, espagnol articulée par une syntaxe, une grammaire et une conjugaison d'origine africaine. Environ 5% des élèves suivent un enseignement du créole à l'école.



RELIGIONS

La religion Catholique est omniprésente par la présence d'églises dans chaque village. La diversité religieuse est visible et le mélange est assez détonant. Des cultes comme les Témoins de Jéhovah, les Adventistes du septième jour ou d'autres sont aussi populaires que le catholicisme obligatoire, le Vaudou et l'Animisme. Les Hindous sont aussi présents sur l'île. Les religions Juive et Musulmane sont également représentées mais dans des proportions beaucoup plus petites. La religion fait partie de la vie quotidienne, fournissant la base spirituelle pour chaque geste, événement ou cérémonie.

ART

Aimé Césaire, poète de renom international, est l'un des fondateurs du mouvement littéraire de la négritude. Les principales musiques de la Martinique sont la biguine, la mazurka créole, la valse créole, le quadrille ou haute-taille, le chouval-bwa, le tambour bôkannal, le bèlè, la kadans, le zouk et le dancehall.

BIBLIOGRAPHIE :

Geoguide : Martinique, Gallimard

- Le guide du Routard de la Martinique, Ed Hachette
- La Martinique en quelques jours, guide Lonely Planet
- Citoyens au-dessus de tout soupçon, Raphaël Confiand, Caraïbédition.

CARTOGRAPHIE :

- Carte IGN au 1/25.000ème - 4503 MT - Le Marin - Presqu'île des Trois îlets - PNR de La Martinique
- Carte IGN au 1/25.000ème - 4502 MT - Le Lamentin - Presqu'île de la Caravelle - PNR de la Martinique
- Carte IGN au 1/25.000ème - 4501 MT - Fort de France - Montagne Pelée - PNR de la Martinique

ADRESSES UTILES :

COMITÉ MARTINIQUAIS DU TOURISME

5 Avenue Loulou Boislaville - 97200 Fort-de-France - MARTINIQUE

Tel : +596(0) 596 61 61 77 - www.martinique.org/

AUTRES INFORMATIONS :

L'économie de la Martinique est principalement basée sur le raffinage pétrolier, l'agriculture, la pêche, l'aquaculture et le tourisme.

Le secteur tertiaire est prédominant, avec un poids important du commerce et du tourisme.

L'agriculture est principalement consacrée aux cultures pour l'exportation avec la banane, la canne à sucre, le rhum, le melon et l'ananas. Ce secteur économique agricole emploie 15 % de la population active. La banane est la première production agricole et la principale ressource économique de l'île. La culture de la canne à sucre, qui était en déclin depuis les années 60, revient sur le devant de la scène, grâce à sa capacité à être transformée en biocarburant.

**SAVOIR VIVRE (DONT PRISE PHOTOS)**

Photographier (ou filmer), oui mais ... Avec leur consentement lorsqu'il s'agit de personnes. Lorsque vous photographiez les gens, faites-le avec parcimonie et respect ; essayez de vous mettre leur place : de quelle manière accepteriez-vous que l'on vous photographie, comment n'aimeriez-vous pas qu'on le fasse ? Vous pouvez photographier les paysages sans limites !

POURBOIRES

Ils dépendent de votre appréciation en fonction de la prestation reçue. Ils ne sont ni plus ni moins obligatoires qu'en France.

DÉCHETS

La nature dans les montagnes est aussi fragile que celle de nos campagnes, elle n'est pas faite pour digérer les déchets. Vous veillerez à détruire ou emporter vos déchets : papiers, sacs plastiques, élastoplast, emballages...

pour les déposer dans les endroits prévus pour. Les piles usagées sont redoutables pour l'environnement (mercure) si elles sont jetées ou brûlées et ce ne sont pas des jouets inoffensifs entre les mains des enfants qui les récupèrent ; elles trouveront facilement une petite place dans votre bagage de retour pour la France. Privilégiez l'usage des piles sans mercure ou des batteries rechargeables. N'oubliez pas d'enterrer ou de recouvrir de pierres les papiers hygiéniques et les " kleenex ", les petites feuilles roses ou blanches éparses volent au vent et balisent les sentiers, ou prévoyez un briquet et brûlez vos papiers.

Petit conseil avant votre départ : réduisez les conditionnements à leur strict minimum.

En bref, " ne laissez rien que l'empreinte de vos pieds ".

CHARITÉ ET MAIN TENDUE

À vous de juger sur place de l'attitude que vous souhaitez adopter par rapport « aux mains tendues » ; gardez simplement à l'esprit que l'un des effets pervers en cédant à cette demande, c'est parfois de pérenniser cette pratique.

Si vous donnez, donnez parcimonieusement.

TOURISME SEXUEL

Le tourisme sexuel est un crime grave, quelque soit le lieu de destination. De nouvelles lois permettent désormais de poursuivre et juger dans leurs pays d'origine ceux qui se rendent coupables d'abus sexuels même si ceux-ci ont eu lieu à l'étranger. Dans notre démarche de tourisme responsable, nous vous demandons de dénoncer tout comportement douteux auprès de votre guide ou des autorités compétentes.



NOUS CONTACTER



En cas de problème de dernière minute, appelez :
au **04 90 09 06 06** ou sur notre téléphone d'urgence au **07 77 08 14 68 (7j/7 24h/24)**



infos@cheminsdusud.com



57 rue François Gernelle BP 155
84 120 PERTUIS

Notre agence est ouverte du Lundi au Vendredi de 9h à 18h30, et le Samedi de 9h à 17h



www.cheminsdusud.com

Dernière mise à jour : 03/05/2022