

VOSGES – ALSACE

Randonnée au cœur de la Vallée de Munster

6 jours / 5 nuits / 5 jours de marche



Randonnée au cœur de la Vallée de Munster !

Dans un cadre idyllique, aux pieds des montagnes dominées par LA Grande Crête des Vosges et aux portes du vignoble alsacien où se nichent les villages médiévaux et où les châteaux forts racontent l'histoire tourmentée de l'Alsace, nous vous invitons à un séjour de détente dans la Vallée de Munster.

Célèbre pour son fromage de caractère dont la réputation n'est plus à faire, c'est une des plus grandes et belles vallées du versant alsacien des Hautes-Vosges.

De belles balades à pied, sur les Hautes Chaumes aux ondulations douces et la Grande Crête ponctuées de points de vue exceptionnels quelquefois jusqu'aux Alpes ou autour des lacs de montagne enchâssés pour la plupart dans de magnifiques cirques glaciaires, vous feront découvrir une faune et une flore exceptionnelle, des gentianes aux chamois.

Et quoi de plus reposant, au détour d'un chemin que de se retrouver autour d'une bonne table dans une Ferme-Auberge typique !

Ce séjour ne pouvait pas se terminer sans la visite de Turckheim, un très beau village posé à l'entrée de la Vallée de Munster, vieille cité médiévale avec ses belles ruelles et ses maisons typiques du vignoble, ses caves, ses tours, ses oriels et son célèbre Veilleur de Nuit.

Les points forts :

- Un séjour en étoile au départ d'un Hôtel*** avec piscine et parc au cœur de Munster
- Une vraie bouffée d'oxygène au sein d'une région magnifique et très diversifiée !
- En fin de séjour, balade à la découverte de la belle cité médiévale de Turckheim et de son vignoble

PROGRAMME INDICATIF :

JOUR 1 : Accueil le dimanche vers 18h à l'hôtel à Munster, au cœur du massif des hautes Vosges. Installation pour 5 nuits dans notre hôtel situé dans le centre de Munster, avec piscine et parc. Présentation du séjour par l'accompagnateur et repas.

JOUR 2 : Tour du Petit Ballon - "Kahler Wasen" (Superbe journée détente et nature !)

Le Ried (896m) > Le Strohberg (1089m) > Petit Ballon (1272m) > Le Ried

Transfert au lieu-dit Le Ried (9km). Une belle montée progressive au Petit Ballon ou "Kahler Wasen" par un sentier surplombant le vallon du Hanspenbach. Ce sommet constitue un magnifique belvédère sur les principaux sommets des Vosges et tout particulièrement son voisin et grand frère, le Grand Ballon, ainsi que sur la ligne de crête principale à laquelle il fait face. C'est une étape très sauvage avec des paysages très attachants à la végétation variée de pins, de bruyères et de genévriers. Nous rencontrons quelques Fermes-Auberges typiques et isolées qui seront des haltes attendues pour goûter un repas marcaire (menu traditionnel), une tarte aux myrtilles ou du munster...

Retour sur le Ried par la Ferme Auberge du Kahlenwasen (1100m). Un coup de cœur pour cette randonnée "facile" offrant de très belles vues sur la vallée de Guebwiller et de Munster...

▲ **4h de marche, +390m/-390m de dénivelée**

JOUR 3 : Le Hohneck (1363m - 3ème sommet du Massif) et le Lac du Schiessrothried

Gaschney (1011m) > Hohneck > Kastelbergwasen (1166m) > lac du Schiessrothried (930m) > Gaschney

Transfert à la petite station de ski du Gaschney (13km). Montée vers le Schallern par un beau sentier que l'on suit jusqu'au collet du Schaefferthal (1228m) après avoir contourné le Petit Hohneck (1280m). Au collet, nous poursuivons sur le GR5 en direction du col de Falimont (1306m) ; le site est somptueusement dominé par les célèbres et très impressionnants rochers d'escalade de la Martinswand et le col offre une vue plongeante sur le prestigieux cirque glaciaire du Frankenthal, réserve naturelle nationale. Nous terminons notre ascension au sommet du Hohneck. C'est le plus alpin des Vosges, avec ses vallées glaciaires, ses cirques, ses parois abruptes et quelque fois vertigineuses ou ses chaos rocheux... et sa flore très particulière, proche de celle des Alpes (aconit, lys martagon, ail des victoires, trolle, centaurée, adénostyle, bistortes... souvent survivantes des époques glaciaires) et ses hardes de chamois relativement aisées à voir pour peu que l'on se munisse d'un peu de patience et de discrétion...Parcours sur le "sentier des névés" en balcon sur les cirques glaciaires du Wormspel et de la Wormsa, endroit privilégié pour apercevoir les chamois, jusqu'au Kastelbergwasen. On rejoint alors le GR531 pour descendre à travers la combe de l'Ammenthal jusqu'au lac de Schiessrothried puis au Gaschney en passant par le lieu enchanté de la ferme du Kerbholz perchée à 1073m.

▲ **5h30 de marche, +670m/-367m de dénivelée**

JOUR 4 : Circuit Historique Horodberg - Mémorial du Linge

Hohrodberg (820m) > Schratzmaennele (1045m) > Le collet du Linge (987m - Mémorial) > Hohrodberg.

Transfert au village d'Hohrodberg (8km) lové dans un écrin de forêt et de verdure, annexe du village d'Hohrod dont la situation élevée (800m) lui vaut le surnom de « balcon de la vallée ».

Au fur et à mesure de notre ascension nous prenons mesure de la vue remarquable qui s'offre aux yeux. Ici vers le Hohneck, là vers le Petit Ballon, là encore sur la vallée ou Munster. Notre ascension se termine au sommet du Schratzmaennele où subsistent des anciennes carrières de grès rose. Nous découvrons également des vestiges de la 1ère guerre mondiale (Mémorial du Linge qui rappelle les durs combats qui s'y déroulèrent en 1915 - visite possible du musée - et le cimetière militaire allemand de Baerenstall - 975m) ainsi que les fermes dispersées du pays Welche. Retour à Hohrodberg.

▲ **2h30 de marche, +300m/-300m de dénivelée**

JOUR 5 : Les "Gazons" et les lacs (Une des plus belles balades qui soit dans les Hautes Vosges !)

Auberge du Seestaettle (1050m) > Tanet (1292m) > Gazon du Faing (1302m) > Lac des Truites (1065m) > Seestaettle

Transfert à la Ferme Auberge du Seestaettle lovée au pied du massif du Tanet (15km).

On rejoint la Grande Crête (panoramas splendides) pour suivre le GR5 qui chemine sur les Hautes Chaumes vers le Gazon de Faîte et le Gazon du Faing où l'on quitte la crête pour descendre sur le lac des Truites (le plus haut du massif vosgien) niché au fond de son superbe cirque glaciaire et offrant des paysages qui rappellent les Pyrénées.

Par un magnifique sentier en balcon sur la vallée de Munster on rejoint le lac Vert puis l'Auberge du Seestaettle.

▲ **5h de marche, +470m/-470m de dénivelée**

JOUR 6 : La cité médiévale de Turckheim (235m)

Transfert le matin pour Turckheim (transport en train ou voiture personnel si accès voiture : 13km).

Cette belle cité médiévale entourée d'une enceinte est située sur la Route des Vins aux portes de la vallée de Munster. Elle est réputée non seulement pour son riche centre historique et la qualité de ses vins, mais aussi par son veilleur de nuit.

Le temps d'une ballade sur le « Sentier des Toits » vous découvrirez, au départ de la Porte de Munster, les fortifications de la ville en longeant les remparts jusqu'à la Porte du Brand. En prenant de la hauteur, vous aurez une vue sur les toits de Turckheim. Vous vous laisserez ensuite guider par le dragon sur le « Sentier du Dragon » et comme les vigneron d'autrefois vous passerez la Porte du Brand pour partir à la découverte du vignoble de Turckheim et de ses différents terroirs.

Repas du midi dans un restaurant du village.

Fin du séjour le vendredi vers 14h30 à Turckheim.

▲ **2h de marche, +150m/-150m de dénivelée**

N.B : Ce programme est donné à titre indicatif. Le programme pourra être légèrement modifié en fonction des conditions climatiques ou d'aléas indépendants de notre volonté.

FICHE PRATIQUE :

NIVEAU : moyen, 4 à 5 heures de marche par jour, environ 400 à 500 mètres de dénivelée par jour

PORTAGE : uniquement les affaires de la journée

TRANSFERTS INTERNES : pour les déplacements entre l'hôtel et le départ des balades (8 à 20km) nous nous répartissons dans la voiture de l'accompagnateur et celles des participants

GROUPE : de 6 à 14 participants

ENCADREMENT : accompagnateur en montagne diplômé

HÉBERGEMENT : Hôtel Restaurant*** avec piscine et parc au cœur de Munster

REPAS : Les repas du soir et les petits déjeuners sont pris à l'hébergement ou dans un restaurant à Munster, vous y dégusterez des spécialités vosgiennes et alsaciennes, arrosées des fameux vins d'Alsace.

Les repas de midi sont pris sous forme de pique-niques froids préparés par l'hôtelier ou votre guide et consommés sur le terrain ou de repas chauds pris en auberge.

RENDEZ VOUS : Le dimanche vers 18h à l'hôtel à Munster (Haut-Rhin-68 - les coordonnées vous seront fournies à l'inscription)

FIN DU SÉJOUR : Le vendredi vers 14h30 à Turckheim (Haut-Rhin-68)

HEBERGEMENT ET REPAS

L'hébergement se trouve dans le cœur de Munster, l'hôtel est entouré d'un jardin d'1 hectare, possède une piscine extérieure et un bar-restaurant servant une cuisine régionale. L'hôtel est également agrémenté d'un salon, d'une terrasse ainsi que d'un grand parking gratuit.



DATES ET PRIX : 775 € (du dimanche au lundi)

Du 20/06/21 au 25/06/21

Du 26/06/21 au 01/07/21

Du 18/07/21 au 23/07/21

Du 22/08/21 au 27/08/21

Du 05/09/21 au 10/09/21

- Supplément single (sous réserve de disponibilité) : 200 €

LE PRIX COMPREND :

- L'hébergement en pension complète (pique-nique ou repas en Ferme Auberge le midi) du repas du soir du Jour 1 au repas de midi du Jour 6
- L'encadrement par un Accompagnateur en Montagne diplômé
- Les taxes de séjour
- Les frais d'organisation

LE PRIX NE COMPREND PAS :

- Les boissons et dépenses d'ordre personnel
- Les visites éventuelles
- Les assurances annulation et annulation
- Les déplacements supplémentaires liés à une modification du programme pour raisons météorologiques
- D'une manière générale, tout ce qui n'est pas indiqué dans "Le prix comprend"

ÉQUIPEMENT CONSEILLE :

(À adapter selon les saisons)

- 1 sac de voyage souple ; évitez les valises, qui sont plus encombrantes, et limitez le poids de vos affaires.
- 1 sac à dos à armatures souples et muni d'une ceinture ventrale : 30 à 40 litres minimum (affaires de la journée : appareil photo, pique-nique du déjeuner, gourde, vivre de course, veste coupe-vent, pull, vêtement de pluie...)
- 1 grand sac plastique pour protéger le contenu du sac à dos
- 1 paire de chaussures de marche souples déjà utilisées (type trekking avec tige montante et semelle crantée). Évitez de partir en baskets, ce n'est pas très confortable pour la marche en tout terrain
- 1 veste coupe-vent ; 1 polaire ou un pull
- 1 pantalon de marche
- 1 paire de gants fins et 1 bonnet (en début et arrière-saison)
- un short ou un bermuda ; un maillot de bain + une serviette (pour d'éventuelles baignades) ;
- plusieurs paires de chaussettes (pas trop grosses) ; - des sous-vêtements
- 1 paire de tennis
- 1 survêtement ou vêtement ample pour le soir ;
- 1 paire de lunettes de soleil ; crème solaire et protection des lèvres ;
- 1 chapeau ; 1 foulard (protection du cou) ;
- 1 gourde d1 ou 2 litres

- 1 boîte type Tupperware avec couvercle hermétique pour le pique-nique + couverts + 1 gobelet + 1 petit thermos.
- 1 petite pharmacie personnelle (gaze, élastoplaste, antalgique, protection ampoules, boules Quiès...)
- votre appareil photo, un roman, vos aquarelles...
- vos papiers
- 1 paire de bâtons télescopiques (facultatif) ; 1 paire de jumelles (facultatif)

MOYEN D'ACCÈS

Accès voiture : Munster

Vous pouvez laisser votre véhicule sur le parking gratuit et privé de l'hôtel (sans réservation préalable).

Pour plus d'informations : www.viamichelin.com

Carte Michelin au 1/ 150 000ème N° 315 "Bas-Rhin - Haut-Rhin - Territoire de Belfort".

Carte IGN TOP 100 au 1/100 000ème N° 31 "Saint-Dié - Mulhouse - Bâle".

Accès train : Gare SNCF de Munster via la gare SNCF de Colmar






L'hôtel se trouve à moins de 100 mètres de la gare de Mulbach-sur-Munster.

Pour plus d'informations : www.voyages-sncf.com

FORMATIONS PRATIQUES

BIBLIOGRAPHIE :

- ✓ Le Guide du Routard : *Alsace - Vosges* - Edition Hachette
- ✓ Le Guide Vert : *Alsace - Lorraine* - Edition Michelin
- ✓ Guides Région : *Alsace* - Edition Le Petit Futé
- ✓ Guide : *Alsace* - Edition Gallimard
- ✓ *Les Tilleuls de Lautenbach* - Jean Egen - Edition Stock



CARTOGRAPHIE :

- ✓ Carte IGN (Série bleue au 1 :25 000) N°3618 OT
- ✓ Carte IGN (Série bleue au 1 :25 000) N°3718 OT

CHEMINS  DU SUD
Randonnées & Voyages à pied

En cas de problème de dernière minute, contactez-nous :
au 07 77 08 14 68