

NOUVEL AN

Au cœur de l'Alsace traditionnelle

4 jours / 3 nuits / 2,5 jours de marche et visites



Au départ de votre hôtel*** familial situé en bordure de la belle cité médiévale de Turckheim, une découverte au cœur de l'Alsace traditionnelle, entre châteaux forts, villages fortifiés, vignobles sans oublier la gastronomie régionale.

Vous partirez à l'assaut de l'imposante forteresse médiévale du Hohlandsbourg, découvrirez tout au long des sentiers les villages médiévaux de Niedermorschwihr, Katzenthal, Ammerschwihl, Kaysersberg et Riquewihr...

Votre escapade sera marquée par la visite du caveau d'un vigneron implanté dans le village depuis le 18ème siècle, et, le 31 à minuit, vous pourrez vous joindre au Veilleur de Nuit qui effectue sa ronde autour des anciens remparts pour présenter la bonne année à tous les habitants de la cité du Brand.

Une véritable plongée dans l'Histoire !

PROGRAMME INDICATIF :

JOUR 1 : Accueil le mercredi 30/12 vers 18h à l'Hôtel à Turckheim. Cette belle cité médiévale entourée d'une enceinte est située sur la Route des Vins aux portes de la Vallée de Munster. Elle est réputée non seulement pour son riche centre historique et la qualité de ses vins, mais aussi par son Veilleur de Nuit. Installation pour 3 nuits. Présentation du séjour par l'accompagnateur et repas.

JOUR 2 : La forteresse médiévale du Hohlandsbourg en boucle depuis Turckheim Turckheim > Château de Pflixbourg (454m) > Château du Hohlandsbourg (645 m) > Turckheim

Superbe randonnée en boucle à travers une vaste forêt de châtaigniers, à la conquête du Château de Pflixbourg construit en 1212 qui, du haut de ses 454 mètres, domine l'entrée de la Vallée de Munster, puis de l'imposant Château médiéval du Hohlandsbourg. Construit en 1279 par Siegfried de Gundolsheim, prévôt de la ville de Colmar, ce château de garnison, gardien de la vallée, était le siège d'une seigneurie des Habsbourg. Il a été récemment restauré et offre un magnifique panorama à 360° sur la plaine d'Alsace et le massif vosgien. Par temps clair, il est possible d'apercevoir la pointe de la cathédrale de Strasbourg et les Alpes Bernoises. Retour à Turckheim pour une visite de cave organisée spécialement pour vous dans un caveau implanté dans le village depuis 1741. Un moment de rencontre privilégié avec le viticulteur qui vous fera partager sa passion du vin à travers une dégustation commentée des principaux cépages d'Alsace dont le Sang du Dragon...

Soirée réveillon dans un restaurant du village. A minuit vous pourrez suivre le Veilleur de Nuit qui effectue une Ronde spéciale pour les Vœux en faisant le tour des anciens remparts, accompagné d'une chorale... Un chant qui souhaite la bonne année à tous les habitants de la vieille ville. Une belle ambiance, unique, festive, originale, conviviale !

□ **4h30 de marche, +450 m/-450m de dénivelée**

JOUR 3 : De Turckheim à Riquewihr, une itinérance à travers vignobles, châteaux et villages Médiévaux Turckheim > Kaysersberg (244m) > Riquewihr (270m) Par des sentiers au milieu des vignes, nous atteignons Niedermorschwihr qui possède une curiosité architecturale, le clocher vrillé (tors) de son église (cas unique en Alsace), la citée de Katzenthal réputée pour son célèbre grand cru Wineck Schlossberg et dominée par le château du Wineck, et Ammerschwihr réputée pour ses grands vins et tout particulièrement pour le Kaefferkopf. Découverte ensuite du village médiéval de Kaysersberg, son beau centre historique avec ses nombreuses maisons à colombages et son château impérial édifié vers 1200 (Kaysersberg signifie la montagne de l'Empereur) en ruine dominant la ville, la maison natale du docteur Albert Schweitzer, l'église romane de la Sainte-Croix... Notre itinéraire se termine à Riquewihr, belle citée moyenâgeuse à double enceinte fortifiée admirablement bien conservée. Transfert retour à Turckheim (environ 1/4h - Taxi - compris). »

□ **4h30 de marche, +330m/-270m de dénivelée**

JOUR 4 : La cité médiévale de Turckheim (235m)

Cette dernière matinée sera consacrée à la visite de Turckheim et de son vignoble. Le temps d'une ballade sur le « Sentier des Toits » vous découvrirez, au départ de la Porte de Munster, les fortifications de la ville en longeant les remparts jusqu'à la Porte du Brand. En prenant de la hauteur, vous aurez une vue sur les toits de Turckheim. Vous vous laisserez ensuite guider par le dragon sur le « Sentier du Dragon » et comme les vigneron d'autrefois vous passerez la Porte du Brand pour partir à la découverte du vignoble de Turckheim et de ses différents terroirs. Dernier repas du midi convivial autour d'une tarte flambée dans un restaurant du village situé à côté de la Porte de France.

Fin du séjour le samedi 02 janvier 2021 vers 14h30 à Turckheim.

□ **2h de marche, +150m/-150m de dénivelée**

N.B : Ce programme est donné à titre indicatif. L'itinéraire pourra être légèrement modifié en fonction des conditions climatiques ou d'aléas indépendants de notre volonté.
En cas de changement de catégorie d'hôtels, du fait de la défaillance de l'un de nos prestataires, vous en serez prévenus à l'avance. Ces changements ne donneront droit à aucune compensation financière.

FICHE PRATIQUE :

NIVEAU : facile à moyen, aucune difficulté technique particulière mais être habitué à la marche en terrain varié et avoir une bonne condition physique. Le dénivelé moyen à la montée est de 300 à 400m environ par jour. Vous marcherez en moyenne de 4 heures par jour, alternant visites et marche. L'altitude maximale atteinte est 645m (Château du Hohlandsbourg).

PORTAGE : Séjour en étoile donc pas de transfert de bagages. Transfert taxi le Jour 02 entre Riquewihr et Turckheim.

GROUPE : 5 à 15 participants maximum

ENCADREMENT : accompagnateur en montagne diplômé

HÉBERGEMENT : hôtel *** L'hébergement se fait en pension complète en chambre double dans un Hôtel Restaurant*** familial confortable alliant modernité et tradition. Il est situé le long de la Route des Vins en bordure de la belle cité médiévale de Turckheim et sera le point de départ idéal pour nos randonnées. Ici, mère et fille vous accueillent avec toute l'hospitalité qui caractérise l'Alsace ! Les chambres modernes et spacieuses sont équipées d'une télévision par câble à écran plat, d'une connexion Wi-Fi gratuite... Toutes comprennent une salle de bains privative avec un sèche-cheveux et des articles de toilette gratuits.

RENDEZ-VOUS : Le Jour 1 vers 18h à l'hôtel à Turckheim (Haut-Rhin-68 - les coordonnées vous seront fournies à l'inscription).

DISPERSION : Le jour 4 vers 14h30 à Turckheim.

DATES ET PRIX :**Du 30/12/2020 au 02/01/2021 : 585 €****Supplément chambre individuelle** : 190 € (sous réserve de disponibilité)**Le prix comprend**

- L'hébergement en pension complète ;
- le repas spécial du réveillon avec coupe de champagne;
- l'encadrement par un Accompagnateur en Montagne diplômé;
- les transferts tels que prévus ;
- le tour des remparts avec le dernier veilleur de nuit de France à Turckheim ;
- la dégustation de vin chez un vigneron ;
- les taxes de séjour ;
- les frais d'organisation.

Le prix ne comprend pas

- Les boissons ;
- toutes les dépenses personnelles ;
- l'assurance voyage ;
- les déplacements supplémentaires liés à une modification du programme pour raisons météorologiques ;
- les frais de dossier;
- d'une manière générale, tout ce qui n'est pas indiqué dans "Le prix comprend".

Frais d'inscription :

Les frais d'inscription sont des frais administratifs. Ils sont applicables à chaque personne inscrite.

- pour toute inscription à plus de 90 jours du départ : pas de frais de dossier
- pour toute inscription de 89 à 30 jours du départ : 15 € par personne
- pour toute inscription à 29 jours ou moins du départ : 25 € par personne

**EQUIPEMENT CONSEILLE :**

(À adapter selon les saisons)

- Un sac à dos à armatures souples et muni d'une ceinture ventrale et de torse: 30 à 40 litres minimum (affaires de la journée : appareil photo, pique-nique du déjeuner, gourde, vivres de course, veste coupe-vent, pull, vêtement de pluie...)
- un grand sac plastique pour protéger le contenu du sac à dos ;
- chaussettes coton et (ou) laine. Les chaussettes "type bouclette" vous éviteront souvent l'échauffement prématuré des pieds ;
- une paire de chaussures de marche souples déjà utilisées (type trekking avec tige montante et semelle crantée).
- Évitez de partir en baskets ; ce n'est pas très confortable pour la marche en tout terrain ;
- une tenue de rechange confortable et une paire de chaussures légères pour l'étape ;
- tee-shirt coton ; chemise ou polo en coton ou Rhovyl + Modal ou Dunova ;
- un pull chaud en laine ou fourrure polaire (la fourrure polaire est très pratique : légère, elle sèche vite et conserve un fort pouvoir calorifique) ;
- un anorak ou une veste coupe-vent avec un capuchon (le Gore Tex et le Micropore sont les meilleurs tissus) ;
- une pèlerine couvrant le sac ;

- un pantalon de marche ample en toile légère (coton ou coton polyester) qui couvre les chaussures. Évitez les jeans qui sont relativement inconfortables pour la marche ;
- un short ou un bermuda ;
- un chapeau ; un foulard (pour se protéger le cou) ;
- une paire de lunettes de soleil ;
- crème protectrice pour la peau et les lèvres ;
- nécessaire de toilette minimum ;
- petite pharmacie personnelle (une pharmacie collective est prévue pour le groupe) :
antalgique : aspirine,
- Doliprane ; vitamine C ; élastoplaste, pansements adhésifs, double peau (Compeed) ; boules Quies ; plus vos médicaments personnels... ;
- pour les pique-niques : une assiette ou une boîte type Tupperware ; des couverts ; un gobelet ; un couteau pliant (type opinel) ; une gourde et/ ou une thermos (2 litres minimum) ;
- une lampe frontale ;
- des sachets plastiques pour classer et ranger vos affaires ;
- une pochette plastique étanche avec : la Carte Nationale d'Identité ou le Passeport (valide) ; le dépliant de votre assurance reçu lors de votre inscription (si vous avez souscrit cette assurance) ou votre assurance personnelle ;
- argent : dépenses personnelles, boissons en cours de randonnée, visites, ... ;
- **Facultatif :**
- un équipement photo ;
- une paire de jumelles ;
- une couverture de survie (modèle renforcé) ;
- une paire de bâtons de marche télescopiques.

ACCES



Accès voiture : Turckheim (Haut-Rhin - 68) est situé sur la D10 (Route des Vins d'Alsace) à environ 7km (15mn) à l'ouest de Colmar. Vous pouvez laisser votre véhicule sur le parking gratuit de l'hôtel.

Carte Michelin au 1/ 150 000ème N° 315 "Bas-Rhin - Haut-Rhin - Territoire de Belfort".

Carte IGN "Tourisme et Découverte" TOP 100 au 1/ 100 000ème N° 122 "Colmar - Mulhouse - Bâle".



Accès train : via la gare SNCF de Colmar pour une arrivée en gare SNCF de Turckheim (horaires à consulter auprès de la SNCF). TGV en provenance de Paris > Strasbourg > Colmar et Ligne TER Colmar > Turckheim (Ligne Colmar > Metzeral).

L'hôtel se trouve à 500m de la gare SNCF de Turckheim.







Accès avion :

Aéroport de Mulhouse-Bâle à 45 minutes.

Aéroport de Strasbourg à 55 minutes.


BIBLIOGRAPHIE :

- ✓ Le Guide du Routard : *Alsace - Vosges* - Edition Hachette
- ✓ Le Guide Vert : *Alsace - Lorraine* - Edition Michelin
- ✓ Guides Région : *Alsace* - Edition Le Petit Futé
- ✓ Guide : *Alsace* - Edition Gallimard
- ✓ *Les Tilleuls de Lautenbach* - Jean Egen - Edition Stock



CARTOGRAPHIE :

- ✓ Carte IGN (Série bleue au 1 :25 000) n°3718 OT Colmar Kaysersberg
- ✓ Carte IGN (Série bleue au 1 :25 000) n°3716 ET Mont Saint Odile
- ✓ Carte IGN (Série bleue au 1 :25 000) n°3717 ET Sélestat Ribeauvillé





En cas de problème de dernière minute, appelez :
au 07 77 08 14 68